









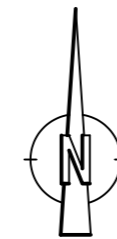


BESTEMMINGEN

-  **N** NATUUR- EN BOSGEBIED artikel 2.2
-  **NA** NATUURGEBIED MET AGRARISCH GEBRUIK artikel 2.3
-  **W** WONEN artikel 2.5

AANDUIDINGEN

-  TOPOGRAFISCHE SITUATIE
-  PLANGRENS
-  BESTEMMINGSVLAK
-  BOUWVLAK
-  (pe) PAARDENSTAL
-  H9 MAXIMUM HOOGTE
-  L1 MAXIMUM AANTAL LAGEN
-  ZONE TOEGELATEN AFWIJKING



BESTEMMINGSPLAN LANDELIJK GEBIED

1E HERZIENING, AANPASSINGEN PLANKAART + REGELS

PLANKAART LG3-2
 schaal 1:5000 datum 28-04-2010



Afdeling Ruimtelijke Ontwikkeling
 Hoofdstraat 3, 6894 AS De Steeg, Postbus 9110, 6894 ZJ De Steeg
 Telefoon (026) 49 76 911. Telefax (026) 49 76 918. E-mail: gemeente@rheden.nl. Website: www.rheden.nl