

Kantoor:	Tijdstip van aanbidding:	De bewaarder van het Kadaster en de Openbare Registers.	12509
ARNHEM	07-DEC-1993 10:30	MR. P. Schreuder	26 100
Aantekeningen:			met 28 vervolgblad(en)

P.S. Schreuder

Hk Key

617221 97

ORDERPROFIELNR. 2
 INVOERFORM. BIS
 05038643

Hyp. 4

Op ZES DECEMBER NEGENTIENHONDERD DRIEENNEGENTIG 's morgens om elf uur verschenen voor mij, [redacted] notaris ter standplaats Velp gemeente Rheden:-----

1. de heer [redacted], loco-burgemeester, wonende [redacted]-----

volgens zijn verklaring ten deze handelende in zijn hoedanigheid van loco-burgemeester van de GEMEENTE RHEDEN en als zodanig die gemeente - hierna ook te noemen: de gemeente - krachtens artikel 78 van de Gemeentewet rechtsgeldig vertegenwoordigende, ter uitvoering van het besluit van het College van Burgemeester en Wethouders van de gemeente de dato zeventien augustus negentienhonderd drieennegentig, tot het nemen van welk besluit genoemd college was gemachtigd door de Raad van de gemeente bij besluit de dato negentwintig september negentienhonderd tweennegentig nummer 13;-----

2. [redacted]-----

volgens zijn verklaring ten deze handelende in zijn hoedanigheid van enig bestuurder van de stichting: STICHTING VOLKSHUISVESTING RHEDEN, gevestigd in de gemeente Rheden, en als zodanig deze stichting - hierna ook te noemen: de stichting - ten deze rechtsgeldig vertegenwoordigend, zulks overeenkomstig haar statuten en de wet, en tot het verrichten van navermelde rechtshandelingen bevoegd. -

De comparanten, handelend als gemeld, verklaarden:----- dat de Raad van de gemeente Rheden in zijn vergadering van negentwintig september negentienhonderd tweennegentig heeft besloten:-----

- a. een Gemeentelijk Toegelaten Instelling genaamd STICHTING VOLKSHUISVESTING RHEDEN op te richten en voor deze stichting een verzoek om toelating op voet van de Woningwet in te dienen;--
- b. het Gemeentelijk Woningbedrijf als tak van dienst als bedoeld in artikel 252 van de Gemeentewet op te heffen zodra de toelating van de hiervóór onder a. genoemde stichting op voet van de Woningwet is verkregen en mits over de opheffing en de daarmee gepaard gaande overgang van het personeel naar de hiervóór onder a. genoemde stichting in de Commissie voor Georganiseerd Overleg overeenstemming is bereikt;-----
- c. alle - hierna te melden - activa en passiva van het Gemeentelijk Woningbedrijf per nader door het College van Burgemeester en Wethouders te bepalen datum in beginsel over te dragen aan de hiervóór onder a. genoemde stichting;-----
- d. de rijksbijdragen en rijksleningen die door de Rijksoverheid zijn verstrekt aan de gemeente Rheden ten behoeve van het gemeentelijk woningbezit en thans in beheer en exploitatie zijn bij het Gemeentelijk Woningbedrijf, per nader door het College van Burgemeester en Wet-

houders te bepalen datum over te dragen aan de hiervóór onder a. genoemde stichting; -----
 e. het College van Burgemeester en Wethouders te machtigen al datgene te doen dat nodig is ter afwikkeling van de verzelfstandiging van het Gemeentelijk Woningbedrijf; -----

dat de hiervóór genoemde stichting: Stichting Volkshuisvesting Rheden is opgericht en de statuten ervan zijn vastgesteld bij akte van oprichting op acht oktober negentienhonderd tweennegentig voor mij, notaris, verleden, welke statuten zijn gewijzigd bij akte op zevenentwintig januari negentienhonderd drieennegentig voor mij, notaris, verleden; -----
 dat voornoemde stichting is opgericht als voortzetting van het Gemeentelijk Woningbedrijf Rheden en als doel heeft uitsluitend werkzaam te zijn op het gebied van de volkshuisvesting, en als werkgebied heeft de gemeente Rheden; -----

dat door het bestuur van voornoemde stichting bij de Kroon een verzoek is ingediend om toelating van voornoemde stichting als instelling in de zin van artikel 70, lid 1 van de Woningwet, naar aanleiding waarvan voornoemde stichting bij Koninklijk besluit van negenentwintig december negentienhonderd tweennegentig nummer 92.012175 met ingang van een januari negentienhonderd drieennegentig als zodanig is toegelaten, van welk Koninklijk besluit een kopie aan deze akte wordt gehecht; -----
 dat het besluit van het bestuur van voornoemde stichting omtrent het aangaan van de overeenkomst met de gemeente tot verkrijging van na te melden registergoederen is goedgekeurd door de raad van toezicht van voornoemde stichting in zijn vergadering van vijftien september negentienhonderd drieennegentig. -----

-----LEVERING. REGISTERGOEDEREN-----

Ter uitvoering van voormelde besluiten verklaarde de comparant sub. 1, handelend als gemeld, namens de gemeente Rheden bij deze te leveren aan de stichting: Stichting Volkshuisvesting Rheden voornoemd, voor en namens welke stichting de comparant sub. 2, handelend als gemeld, verklaarde bij deze te aanvaarden de navolgende, in de gemeente Rheden staande en gelegen registergoederen, te weten: -----

- het perceel grond met de zich daarop bevindende opstallen, kadastraal bekend gemeente Velp sectie C nummer 1022, plaatselijk bekend te

-----, totaal groot drieëntwintig are één centiare, als aangeduid op tekening code nummer 4897 van de Dienst Ruimtelijke Ordening van Rheden;-----

door de gemeente in eigendom verkregen door de overschrijving ten kantore van de Rijksdienst van het Kadaster en de Openbare Registers te Arnhem op elf januari negentienhonderd tweenzestig in deel 3078 nummer 35 van een afschrift van een akte van transport, bevattende kwijting voor de koopsom en afstanddoening van het recht om ontbinding der koopovereenkomst te vorderen, op diezelfde dag voor notaris ----- te Velp verleden; -----

- het perceel grond met de zich daarop bevindende opstallen, kadastraal bekend gemeente Velp sectie C nummer 1023, plaatselijk bekend te

-----, totaal groot drieen-

twintig are negenenveertig centiare, als aangeduid op tekening code nummer 4897 van de Dienst Ruimtelijke Ordening van Rheden; ----- door de gemeente in eigendom verkregen door de overschrijving ten kantore van de Rijksdienst van het Kadaster en de Openbare Registers te Arnhem op elf januari negentienhonderd tweenzestig in deel 3078 nummer 35 van een afschrift van een akte van transport, bevattende kwijting voor de koopsom en afstanddoening van het recht om ontbinding der koopovereenkomst te vorderen, op diezelfde dag voor notaris [redacted] te Velp verleden; -----

- het perceel grond met de zich daarop bevindende opstallen, kadastraal bekend gemeente Velp sectie C nummer 1025, plaatselijk bekend te [redacted]

pend) (garageboxen), totaal groot één hectare twee are eenenzeventig centiare, als aangeduid op tekening code nummer 4897 van de Dienst Ruimtelijke Ordening van Rheden; ----- door de gemeente in eigendom verkregen door de overschrijving ten kantore van de Rijksdienst van het Kadaster en de Openbare Registers te Arnhem op elf januari negentienhonderd tweenzestig in deel 3078 nummer 35 van een afschrift van een akte van transport, bevattende kwijting voor de koopsom en afstanddoening van het recht om ontbinding der koopovereenkomst te vorderen, op diezelfde dag voor notaris [redacted] te Velp verleden; -----

- het perceel grond met de zich daarop bevindende opstallen, kadastraal bekend gemeente Velp sectie C nummer 1026, plaatselijk bekend te Velp, [redacted]

[redacted], totaal groot tweentwintig are drieennegentig centiare, als aangeduid op tekening code nummer 4897 van de Dienst Ruimtelijke Ordening van Rheden; ----- door de gemeente in eigendom verkregen door de overschrijving ten kantore van de Rijksdienst van het Kadaster en de Openbare Registers te Arnhem op twee november negentienhonderd negenenvijftig in deel 2952 nummer 130 van een afschrift van een akte van transport, bevattende kwijting voor de koopsom en afstanddoening van het recht om ontbinding der koopovereenkomst te vorderen, op eenendertig oktober daaraanvooraangaande voor notaris [redacted] te Velp verleden; -

- het perceel grond met de zich daarop bevindende opstallen, kadastraal bekend gemeente Velp sectie C nummer 1027, plaatselijk bekend te Velp, [redacted]

[redacted], totaal groot drientwintig are eenenvijftig centiare, als aangeduid op tekening code nummer 4897 van de Dienst Ruimtelijke Ordening van Rheden; ----- door de gemeente in eigendom verkregen door de overschrijving ten kantore van de Rijksdienst van het Kadaster en de Openbare Registers te Arnhem op vijftien juni negentienhonderd zestig in deel 2985 nummer 118 van een afschrift van een akte van transport, bevattende kwijting voor de koopsom en afstanddoening van het recht om

- ✓ - ontbinding der koopovereenkomst te vorderen, op elf juni daaraanvoorafgaande voor notaris [REDACTED] te Velp verleden; -----
het perceel grond met de zich daarop bevindende opstallen, kadastraal bekend gemeente Velp sectie C nummer 1028, plaatselijk bekend te Velp, [REDACTED], totaal groot drieëntwintig are vierenveertig centiare, als aangeduid op tekening code nummer 4897 van de Dienst Ruimtelijke Ordening van Rheden; -----
door de gemeente in eigendom verkregen door de overschrijving ten kantore van de Rijksdienst van het Kadaster en de Openbare Registers te Arnhem op twaalf september negentienhonderd zestig in deel 2998 nummer 20 van een afschrift van een akte van transport, bevattende kwijting voor de koopsom en afstanddoening van het recht om ontbinding der koopovereenkomst te vorderen, op acht september daaraanvoorafgaande voor notaris [REDACTED] te Velp verleden; -----
- ✓ - het perceel grond met de zich daarop bevindende opstallen, kadastraal bekend gemeente Velp sectie C nummer 1029, plaatselijk bekend te Velp, [REDACTED]
[REDACTED]
(doorlopend) (garageboxen), totaal groot vijfenzeventig are eenenvijftig centiare, als aangeduid op tekening code nummer 4897 van de Dienst Ruimtelijke Ordening van Rheden; -----
door de gemeente in eigendom verkregen door de overschrijving ten kantore van de Rijksdienst van het Kadaster en de Openbare Registers te Arnhem op twaalf september negentienhonderd zestig in deel 2998 nummer 20 van een afschrift van een akte van transport, bevattende kwijting voor de koopsom en afstanddoening van het recht om ontbinding der koopovereenkomst te vorderen, op acht september daaraanvoorafgaande voor notaris [REDACTED] te Velp verleden; -----
- ✓ - het perceel grond met de zich daarop bevindende opstallen, kadastraal bekend gemeente Velp sectie C nummer 1030, plaatselijk bekend te Velp, [REDACTED]
[REDACTED], totaal groot drieëntwintig are eenenveertig centiare, als aangeduid op tekening code nummer 4897 van de Dienst Ruimtelijke Ordening van Rheden; -----
door de gemeente in eigendom verkregen door de overschrijving ten kantore van de Rijksdienst van het Kadaster en de Openbare Registers te Arnhem op twee november negentienhonderd negenenvijftig in deel 2952 nummer 130 van een afschrift van een akte van transport, bevattende kwijting voor de koopsom en afstanddoening van het recht om ontbinding der koopovereenkomst te vorderen, op eenendertig oktober daaraanvoorafgaande voor notaris [REDACTED] te Velp verleden, als aangeduid op tekening code nummer 4897 van de Dienst Ruimtelijke Ordening van Rheden; -----
- ✓ - het perceel grond met de zich daarop bevindende opstallen, ter grootte van ongeveer elf are vijfendertig centiare, van het perceel kadastraal bekend gemeente Velp sectie C nummer 1236, plaatselijk bekend te Velp, [REDACTED]

(garageboxen), als aangeduid op tekening code nummer 4897 van de Dienst Ruimtelijke Ordening van Rheden;-----
 door de gemeente in eigendom verkregen door de overschrijving ten kantore van de Rijksdienst van het Kadaster en de Openbare Registers te Arnhem op twaalf september negentienhonderd zestig in deel 2998 nummer 20 van een afschrift van een akte van transport, bevattende kwijting voor de koopsom en afstanddoening van het recht om ontbinding der koopovereenkomst te vorderen, op acht september daaraanvooraafgaande voor notaris [REDACTED] te Velp verleden;-----
 - het perceel grond met de zich daarop bevindende opstallen, kadastraal bekend gemeente Velp sectie C nummer 753, plaatselijk bekend te Velp, [REDACTED]

[REDACTED], totaal groot negenendertig are negenenvijftig centiare, als aangeduid op tekening code nummer 4895 van de Dienst Ruimtelijke Ordening van Rheden;-----
 door de gemeente in eigendom verkregen door de overschrijving ten kantore van de Rijksdienst van het Kadaster en de Openbare Registers te Arnhem op elf januari negentienhonderd tweenzestig in deel 3078 nummer 34 van een afschrift van een akte van transport, bevattende kwijting voor de koopsom en afstanddoening van het recht om ontbinding der koopovereenkomst te vorderen, op diezelfde dag voor notaris [REDACTED] te Velp verleden;-----
 - het perceel grond met de zich daarop bevindende opstallen, kadastraal bekend gemeente Velp sectie C nummer 754, plaatselijk bekend te Velp, [REDACTED]

[REDACTED], totaal groot negenentwintig are eenenzestig centiare, als aangeduid op tekening code nummer 4895 van de Dienst Ruimtelijke Ordening van Rheden;-----
 door de gemeente in eigendom verkregen door de overschrijving ten kantore van de Rijksdienst van het Kadaster en de Openbare Registers te Arnhem op zestien maart negentienhonderd tweenzestig in deel 3087 nummer 11 van een afschrift van een akte van ruiling, bevattende afstanddoening van het recht om ontbinding der overeenkomst te vorderen, daags daaraanvooraafgaande voor notaris [REDACTED] te Velp verleden;-----

- het perceel grond met de zich daarop bevindende opstallen, kadastraal bekend gemeente Velp sectie C nummer 755, plaatselijk bekend te Velp, [REDACTED] (garageboxen), totaal groot eenennegentig centiare, als aangeduid op tekening code nummer 4895 van de Dienst Ruimtelijke Ordening van Rheden;---
 door de gemeente in eigendom verkregen door de overschrijving ten kantore van de Rijksdienst van het Kadaster en de Openbare Registers te Arnhem op zestien maart negentienhonderd tweenzestig in deel 3087 nummer 11 van een afschrift van een akte van ruiling, bevattende afstanddoening van het recht om ontbinding der overeenkomst te vorderen, daags daaraanvooraafgaande voor notaris [REDACTED] te Velp verleden;-----
 - het perceel grond met de zich daarop bevindende opstallen, kadastraal bekend gemeente Velp sectie C nummer 757, plaatselijk bekend te

Velp, [REDACTED], totaal groot drie are negenendertig centiare, als aangeduid op tekening code nummer 4895 van de Dienst Ruimtelijke Ordening van Rheden;-----
door de gemeente in eigendom verkregen door de overschrijving ten ---
kantore van de Rijksdienst van het Kadaster en de Openbare Registers
te Arnhem op zestien maart negentienhonderd tweenzestig in deel
3087 nummer 11 van een afschrift van een akte van ruiling, bevattende
afstanddoening van het recht om ontbinding der overeenkomst te
vorderen, daags daaraanvoorafgaande voor notaris [REDACTED] te Velp
verleden;-----

- het perceel grond met de zich daarop bevindende opstallen, kadastraal bekend gemeente Velp sectie C nummer 758, plaatselijk bekend te Velp, [REDACTED]

[REDACTED] (garageboxen), totaal groot negenentwintig are tachtig centiare, als aangeduid op tekening code nummer 4895 van de Dienst Ruimtelijke Ordening van Rheden;-----
door de gemeente in eigendom verkregen door de overschrijving ten ---
kantore van de Rijksdienst van het Kadaster en de Openbare Registers
te Arnhem op zestien maart negentienhonderd tweenzestig in deel
3087 nummer 11 van een afschrift van een akte van ruiling, bevattende
afstanddoening van het recht om ontbinding der overeenkomst te
vorderen, daags daaraanvoorafgaande voor notaris [REDACTED] te Velp
verleden;-----

- het perceel grond met de zich daarop bevindende opstallen, kadastraal bekend gemeente Velp sectie C nummer 759, plaatselijk bekend te Velp, [REDACTED]

[REDACTED], totaal groot zeventien are vierenzeventig centiare, als aangeduid op tekening code nummer 4895 van de Dienst Ruimtelijke Ordening van Rheden;-----
door de gemeente in eigendom verkregen door de overschrijving ten ---
kantore van de Rijksdienst van het Kadaster en de Openbare Registers
te Arnhem op zestien maart negentienhonderd tweenzestig in deel
3087 nummer 11 van een afschrift van een akte van ruiling, bevattende
afstanddoening van het recht om ontbinding der overeenkomst te
vorderen, daags daaraanvoorafgaande voor notaris [REDACTED] te Velp
verleden;-----

- het perceel grond met de zich daarop bevindende opstallen, kadastraal bekend gemeente Velp sectie C nummer 760, plaatselijk bekend te Velp, [REDACTED]

[REDACTED], totaal groot dertig are achtenzeventig centiare, als aangeduid op tekening code nummer 4895 van de Dienst Ruimtelijke Ordening van Rheden;-----
door de gemeente in eigendom verkregen door de overschrijving ten ---
kantore van de Rijksdienst van het Kadaster en de Openbare Registers
te Arnhem op zestien maart negentienhonderd tweenzestig in deel
3087 nummer 11 van een afschrift van een akte van ruiling, bevattende
afstanddoening van het recht om ontbinding der overeenkomst te

- vorderen, daags daaraanvoorafgaande voor notaris [REDACTED] te Velp verleden;-----
- ✓ - het perceel grond met de zich daarop bevindende opstallen, kadastraal bekend gemeente Velp sectie C nummer 761, plaatselijk bekend te Velp, [REDACTED] totaal groot zeventien are achttien centiare, als aangeduid op tekening code nummer 4895 van de Dienst Ruimtelijke Ordening van Rheden;----- door de gemeente in eigendom verkregen door de overschrijving ten --- kantore van de Rijksdienst van het Kadaster en de Openbare Registers te Arnhem op zestien maart negentienhonderd tweenzestig in deel 3087 nummer 11 van een afschrift van een akte van ruiling, bevattende afstanddoening van het recht om ontbinding der overeenkomst te vorderen, daags daaraanvoorafgaande voor notaris [REDACTED] te Velp verleden;-----
 - ✓ - het perceel grond met de zich daarop bevindende opstallen, kadastraal bekend gemeente Velp sectie C nummer 773, plaatselijk bekend te Velp, [REDACTED] (boxen), totaal groot eenennegentig centiare, als aangeduid op tekening code nummer 4895 van de Dienst Ruimtelijke Ordening van Rheden; -- door de gemeente in eigendom verkregen door de overschrijving ten --- kantore van de Rijksdienst van het Kadaster en de Openbare Registers te Arnhem op zestien maart negentienhonderd tweenzestig in deel 3087 nummer 11 van een afschrift van een akte van ruiling, bevattende afstanddoening van het recht om ontbinding der overeenkomst te vorderen, daags daaraanvoorafgaande voor notaris [REDACTED] te Velp verleden;-----
 - ✓ - het perceel grond met de zich daarop bevindende opstallen, kadastraal bekend gemeente Velp sectie C nummer 791, plaatselijk bekend te Velp, [REDACTED] (garageboxen), totaal groot dertig are vijfendertig centiare, als aangeduid op tekening code nummer 4895 van de Dienst Ruimtelijke Ordening van Rheden;----- door de gemeente in eigendom verkregen door de overschrijving ten --- kantore van de Rijksdienst van het Kadaster en de Openbare Registers te Arnhem op zestien maart negentienhonderd tweenzestig in deel 3087 nummer 11 van een afschrift van een akte van ruiling, bevattende afstanddoening van het recht om ontbinding der overeenkomst te vorderen, daags daaraanvoorafgaande voor notaris [REDACTED] te Velp verleden;-----
 - ✓ - het perceel grond met de zich daarop bevindende opstallen, kadastraal bekend gemeente Velp sectie C nummer 792, plaatselijk bekend te Velp, [REDACTED] (doorlopend), totaal groot drieëndertig are twintig centiare, als aangeduid op tekening code nummer 4895 van de Dienst Ruimtelijke Ordening van Rheden;----- door de gemeente in eigendom verkregen door de overschrijving ten ---

kantore van de Rijksdienst van het Kadaster en de Openbare Registers te Arnhem op zestien maart negentienhonderd tweenzestig in deel 3087 nummer 11 van een afschrift van een akte van ruiling, bevattende afstanddoening van het recht om ontbinding der overeenkomst te vorderen, daags daaraanvoorafgaande voor notaris [REDACTED] te Velp verleden;-----

- U
- het perceel grond met de zich daarop bevindende opstallen, kadastraal bekend gemeente Velp sectie C nummer 793, plaatselijk bekend te Velp, [REDACTED]

[REDACTED] (garageboxen), totaal groot eenendertig are zestig centiare, als aangeduid op tekening code nummer 4895 van de Dienst Ruimtelijke Ordening van Rheden;-----

door de gemeente in eigendom verkregen door de overschrijving ten kantore van de Rijksdienst van het Kadaster en de Openbare Registers te Arnhem op vijftwintig januari negentienhonderd tweenzestig in deel 3079 nummer 152 van een afschrift van een akte van transport, bevattende kwijting voor de koopsom en afstanddoening van het recht om ontbinding der koopovereenkomst te vorderen, op diezelfde dag voor notaris [REDACTED] te Velp verleden;-----

- U
- het perceel grond met de zich daarop bevindende opstallen, kadastraal bekend gemeente Velp sectie C nummer 794, plaatselijk bekend te Velp, [REDACTED]

[REDACTED]), totaal groot zesendertig are eenentachtig centiare, als aangeduid op tekening code nummer 4895 van de Dienst Ruimtelijke Ordening van Rheden;-----

door de gemeente in eigendom verkregen door de overschrijving ten kantore van de Rijksdienst van het Kadaster en de Openbare Registers te Arnhem op vijftwintig januari negentienhonderd tweenzestig in deel 3079 nummer 152 van een afschrift van een akte van transport, bevattende kwijting voor de koopsom en afstanddoening van het recht om ontbinding der koopovereenkomst te vorderen, op diezelfde dag voor notaris [REDACTED] te Velp verleden;-----

- U
- het perceel grond met de zich daarop bevindende opstallen, kadastraal bekend gemeente Velp sectie C nummer 795, plaatselijk bekend te Velp, [REDACTED]

[REDACTED] pend) (garageboxen), totaal groot achtentwintig are tweenzestig centiare, als aangeduid op tekening code nummer 4895 van de Dienst Ruimtelijke Ordening van Rheden;-----

door de gemeente in eigendom verkregen door de overschrijving ten kantore van de Rijksdienst van het Kadaster en de Openbare Registers te Arnhem op drie augustus negentienhonderd tweenzestig in deel 3108 nummer 43 van een afschrift van een akte van transport, bevattende kwijting voor de koopsom en afstanddoening van het recht om ontbinding der koopovereenkomst te vorderen, op één augustus daaraanvoorafgaande voor notaris [REDACTED] te Velp verleden;----

- het perceel grond met de zich daarop bevindende opstallen, kadastraal bekend gemeente Velp sectie C nummer 796, plaatselijk bekend [REDACTED], totaal groot negentien are vijfenveertig centiare, als aangeduid op tekening code nummer 4895 van de Dienst Ruimtelijke Ordening van Rheden; ----- door de gemeente in eigendom verkregen door de overschrijving ten kantore van de Rijksdienst van het Kadaster en de Openbare Registers te Arnhem op drie augustus negentienhonderd tweenzestig in deel 3108 nummer 43 van een afschrift van een akte van transport, bevattende kwijting voor de koopsom en afstanddoening van het recht om ontbinding der koopovereenkomst te vorderen, op één augustus daaraanvooraangaande voor notaris [REDACTED] te Velp verleden; ---
- het perceel grond met de zich daarop bevindende opstallen, kadastraal bekend gemeente Velp sectie C nummer 797, plaatselijk bekend te Velp, [REDACTED], totaal groot negentien are negenenveertig centiare, als aangeduid op tekening code nummer 4895 van de Dienst Ruimtelijke Ordening van Rheden; ----- door de gemeente in eigendom verkregen door de overschrijving ten kantore van de Rijksdienst van het Kadaster en de Openbare Registers te Arnhem op drie augustus negentienhonderd tweenzestig in deel 3108 nummer 43 van een afschrift van een akte van transport, bevattende kwijting voor de koopsom en afstanddoening van het recht om ontbinding der koopovereenkomst te vorderen, op één augustus daaraanvooraangaande voor notaris [REDACTED] te Velp verleden; ---
- het perceel grond met de zich daarop bevindende opstallen, ter grootte van ongeveer vier are tachtig centiare, van het perceel kadastraal bekend gemeente Velp sectie C nummer 752, plaatselijk bekend te Velp, [REDACTED] als aangeduid op tekening code nummer 4895 van de Dienst Ruimtelijke Ordening van Rheden; ----- door de gemeente in eigendom verkregen door de overschrijving ten kantore van de Rijksdienst van het Kadaster en de Openbare Registers te Arnhem op tien februari negentienhonderd eenenzestig in deel 3024 nummer 16 van een afschrift van een akte van transport, bevattende kwijting voor de koopsom en afstanddoening van het recht om ontbinding der koopovereenkomst te vorderen, daags daaraanvooraangaande voor notaris [REDACTED] te Velp verleden; -----
- het perceel grond bij Hazepad nummer 21, ter grootte van ongeveer vijftig centiare, van het perceel kadastraal bekend gemeente Velp sectie C nummer 1392, plaatselijk bekend te Velp, als aangeduid op tekening code nummer 4895 van de Dienst Ruimtelijke Ordening van Rheden; --- door de gemeente in eigendom verkregen door de overschrijving ten kantore van de Rijksdienst van het Kadaster en de Openbare Registers te Arnhem op drie augustus negentienhonderd tweenzestig in deel 3108 nummer 43 van een afschrift van een akte van transport, bevattende kwijting voor de koopsom en afstanddoening van het recht om ontbinding der koopovereenkomst te vorderen, op één augustus daaraanvooraangaande voor notaris [REDACTED] te Velp verleden; ---
- het perceel grond met de zich daarop bevindende opstallen, zijnde een berging naast een garagebox van [REDACTED], ter grootte van

ongeveer tien centiare, van het perceel kadastraal bekend gemeente Velp sectie C nummer 1392, als aangeduid op tekening code nummer 4895 van de Dienst Ruimtelijke Ordening van Rheden; ----- door de gemeente in eigendom verkregen door de overschrijving ten --- kantore van de Rijksdienst van het Kadaster en de Openbare Registers te Arnhem op zestien maart negentienhonderd tweenzestig in deel 3087 nummer 11 van een afschrift van een akte van ruiling, bevattende afstanddoening van het recht om ontbinding der overeenkomst te vorderen, daags daaraanvoorafgaande voor notaris ████████ te Velp verleden;-----

- het perceel grond met de zich daarop bevindende opstallen, kadastraal bekend gemeente Velp sectie E nummer 362, plaatselijk bekend te Velp, ████████, totaal groot twee are vijfenveertig centiare, als aangeduid op tekening code nummer 4887 van de Dienst Ruimtelijke Ordening van Rheden;----- door de gemeente in eigendom verkregen door de overschrijving ten kantore van de Rijksdienst van het Kadaster en de Openbare Registers te Arnhem op twee september negentienhonderd zevenenvijftig in deel 2849 nummer 50 van een afschrift van een akte van transport, bevattende kwijting voor de koopsom en afstanddoening van het recht om ontbinding der koopovereenkomst te vorderen, op zesentwintig augustus daaraanvoorafgaande voor notaris ████████ te Velp verleden;-----
- het perceel grond met de zich daarop bevindende opstallen, kadastraal bekend gemeente Velp sectie E nummer 399, plaatselijk bekend te Velp, ████████, totaal groot twee are vijfenzeventig centiare, als aangeduid op tekening code nummer 4887 van de Dienst Ruimtelijke Ordening van Rheden;----- door de gemeente in eigendom verkregen door de overschrijving ten kantore van de Rijksdienst van het Kadaster en de Openbare Registers te Arnhem op twee september negentienhonderd zevenenvijftig in deel 2849 nummer 50 van een afschrift van een akte van transport, bevattende kwijting voor de koopsom en afstanddoening van het recht om ontbinding der koopovereenkomst te vorderen, op zesentwintig augustus daaraanvoorafgaande voor notaris ████████ te Velp verleden;-----
- het perceel grond met de zich daarop bevindende opstallen, kadastraal bekend gemeente Velp sectie E nummer 510, plaatselijk bekend te Velp, ████████, totaal groot tien are negenenvijftig centiare, als aangeduid op tekening code nummer 4887 van de Dienst Ruimtelijke Ordening van Rheden;----- door de gemeente in eigendom verkregen door de overschrijving ten kantore van de Rijksdienst van het Kadaster en de Openbare Registers te Arnhem op twee september negentienhonderd zevenenvijftig in deel 2849 nummer 50 van een afschrift van een akte van transport, bevattende kwijting voor de koopsom en afstanddoening van het recht om ontbinding der koopovereenkomst te vorderen, op zesentwintig augustus daaraanvoorafgaande voor notaris ████████ te Velp verleden;-----

- ✓ - het perceel grond met de zich daarop bevindende opstallen, kadastraal bekend gemeente Velp sectie E nummer 546, plaatselijk bekend te Velp, [redacted] totaal groot twee are drieëntachtig centiare, als aangeduid op tekening code nummer 4887 van de Dienst Ruimtelijke Ordening van Rheden;-----
 door de gemeente in eigendom verkregen door de overschrijving ten kantore van de Rijksdienst van het Kadaster en de Openbare Registers te Arnhem op twee september negentienhonderd zevenenvijftig in deel 2849 nummer 50 van een afschrift van een akte van transport, bevattende kwijting voor de koopsom en afstanddoening van het recht om ontbinding der koopovereenkomst te vorderen, op zesentwintig augustus daaraanvoorafgaande voor notaris [redacted] te Velp verleden;-----
- ✓ - het perceel grond met de zich daarop bevindende opstallen, kadastraal bekend gemeente Velp sectie F nummer 1655, plaatselijk bekend te Velp, [redacted] totaal groot één are achtendertig centiare, als aangeduid op tekening code nummer 4888 van de Dienst Ruimtelijke Ordening van Rheden;-----
 door de gemeente in eigendom verkregen door de overschrijving ten kantore van de Rijksdienst van het Kadaster en de Openbare Registers te Arnhem in deel 1767 nummer 88 van een afschrift van een akte van transport, bevattende kwijting voor de koopsom en afstanddoening van het recht om ontbinding der koopovereenkomst te vorderen, op negentwintig april negentienhonderd zesentwintig voor de plaatsvervanger van notaris [redacted] te Velp verleden;-----
- ✓ - het perceel grond met de zich daarop bevindende opstallen, kadastraal bekend gemeente Velp sectie F nummer 2080, plaatselijk bekend te Velp, [redacted] totaal groot twee are vijfenzeventig centiare, als aangeduid op tekening code nummer 4900 van de Dienst Ruimtelijke Ordening van Rheden;-----
 door de gemeente in eigendom verkregen door de overschrijving ten kantore van de Rijksdienst van het Kadaster en de Openbare Registers te Arnhem op vier juni negentienhonderd negentien in deel 1506 nummer 151 van een afschrift van een akte van transport, bevattende kwijting voor de koopsom, op diezelfde dag voor notaris [redacted] te Velp verleden;-----
- ✓ - het perceel grond met de zich daarop bevindende opstallen, ter grootte van ongeveer negentien are vijfenzestig centiare, van het perceel kadastraal bekend gemeente Velp sectie F nummer 2296, plaatselijk bekend te Velp, [redacted] (doorlopend) (garageboxen), als aangeduid op tekening code nummer 4900 van de Dienst Ruimtelijke Ordening van Rheden;-----
 door de gemeente in eigendom verkregen door de overschrijving ten kantore van de Rijksdienst van het Kadaster en de Openbare Registers te Arnhem op respectievelijk elf april negentienhonderd achttien in deel 1466 nummer 154 van een afschrift van een akte van transport, bevattende kwijting voor de koopsom, op drie april daaraanvoorafgaande voor notaris [redacted] te Velp verleden en op twaalf september negentienhonderd achtentwintig in deel 1842 nummer 15 van een

afschrift van een akte van transport, eveneens bevattende kwijting voor de koopsom, op vier september daaraanvoorafgaande voor de plaatsvervanger van notaris ██████████ te Velp verleden;-----

- ✓ - het perceel grond, ter grootte van ongeveer zeventig centiare, van het perceel kadastraal bekend gemeente Velp sectie F nummer 2028, plaatselijk bekend te Velp, als Toegangsweg, als aangeduid op tekening code nummer 4900 van de Dienst Ruimtelijke Ordening van Rheden;-----
- ✓ - het perceel grond, ter grootte van ongeveer dertig centiare, van het perceel kadastraal bekend gemeente Velp sectie F nummer 2196, plaatselijk bekend te Velp, plantsoen, als aangeduid op tekening code nummer 4900 van de Dienst Ruimtelijke Ordening van Rheden;-----
door de gemeente in eigendom verkregen door de overschrijving ten kantore van de Rijksdienst van het Kadaster en de Openbare Registers te Arnhem op vijftien november achttienhonderd negenenzeventig in deel 697 nummer 51 van een afschrift van een akte van transport, bevattende kwijting voor de koopsom, op vijftwintig oktober daaraanvoorafgaande verleden;-----
- ✓ - het perceel grond, ter grootte van ongeveer één are, van het perceel kadastraal bekend gemeente Velp sectie F nummer 315, plaatselijk bekend te Velp, plantsoen, als aangeduid op tekening code nummer 4900 van de Dienst Ruimtelijke Ordening van Rheden;-----
door de gemeente in eigendom verkregen door de overschrijving ten kantore van de Rijksdienst van het Kadaster en de Openbare Registers te Arnhem op dertig december negentienhonderd vierenvijftig in deel 2708 nummer 129 van een afschrift van een akte van transport, bevattende kwijting voor de koopsom en afstanddoening van het recht om ontbinding der koopovereenkomst te vorderen, op achtentwintig december daaraanvoorafgaande voor notaris ██████████ te Velp verleden;-----
- ✓ - het perceel grond, ter grootte van ongeveer één are vijftien centiare, van het perceel kadastraal bekend gemeente Velp sectie F nummer 314, plaatselijk bekend te Velp, plantsoen, als aangeduid op tekening code nummer 4900 van de Dienst Ruimtelijke Ordening van Rheden;-----
door de gemeente in eigendom verkregen door de overschrijving ten kantore van de Rijksdienst van het Kadaster en de Openbare Registers te Arnhem op dertig december negentienhonderd vierenvijftig in deel 2708 nummer 129 van een afschrift van een akte van transport, bevattende kwijting voor de koopsom en afstanddoening van het recht om ontbinding der koopovereenkomst te vorderen, op achtentwintig december daaraanvoorafgaande voor notaris ██████████ te Velp verleden;-----
- ✓ - het perceel grond, ter grootte van ongeveer vijf centiare, van het perceel kadastraal bekend gemeente Velp sectie F nummer 2296, plaatselijk bekend te Velp, plantsoen, als aangeduid op tekening code nummer 4900 van de Dienst Ruimtelijke Ordening van Rheden;-----
door de gemeente in eigendom verkregen door de overschrijving ten kantore van de Rijksdienst van het Kadaster en de Openbare Registers te Arnhem op respectievelijk elf april negentienhonderd achttien in deel

1466 nummer 154 van een afschrift van een akte van transport, bevattende kwijting voor de koopsom, op diezelfde dag voor notaris R.Reijers te Velp verleden en op twaalf september negentienhonderd achtentwintig in deel 1842 nummer 15 van een afschrift van een akte van transport, eveneens bevattende kwijting voor de koopsom, op vier september daaraanvooraafgaande voor de plaatsvervanger van notaris [redacted] te Velp verleden;-----

✓ - het perceel grond, kadastraal bekend gemeente Velp sectie F nummer 1989, plaatselijk bekend te Velp, plantsoen, totaal groot zeven centiare, als aangeduid op tekening code nummer 4900 van de Dienst Ruimtelijke Ordening van Rheden;-----

door de gemeente in eigendom verkregen door de overschrijving ten kantore van de Rijksdienst van het Kadaster en de Openbare Registers te Arnhem op elf april negentienhonderd achtien in deel 1466 nummer 154 van een afschrift van een akte van transport, bevattende kwijting voor de koopsom, op diezelfde dag voor notaris [redacted] te Velp verleden;-----

✓ - het perceel grond met de zich daarop bevindende opstallen, kadastraal bekend gemeente Velp sectie G nummer 1918, plaatselijk bekend te Velp, [redacted], totaal

groot elf are achtentachtig centiare, als aangeduid op tekening code nummer 4882 van de Dienst Ruimtelijke Ordening van Rheden;----- door de gemeente in eigendom verkregen door de overschrijving ten kantore van de Rijksdienst van het Kadaster en de Openbare Registers te Arnhem op drieëntwintig januari negentienhonderd tweenvijftig in deel 2578 nummer 109 van een afschrift van een akte van transport, bevattende kwijting voor de koopsom en afstanddoening van het recht om ontbinding der koopovereenkomst te vorderen, daags daaraanvooraafgaande voor notaris [redacted] te Velp verleden;-----

✓ - het perceel grond met de zich daarop bevindende opstallen, kadastraal bekend gemeente Velp sectie G nummer 1919, plaatselijk bekend te Velp, [redacted] en

[redacted], totaal groot zeventientwintig are drieëntwintig centiare, als aangeduid op tekening code nummer 4882 van de Dienst Ruimtelijke Ordening van Rheden;----- door de gemeente in eigendom verkregen door de overschrijving ten kantore van de Rijksdienst van het Kadaster en de Openbare Registers te Arnhem op eenendertig mei negentienhonderd zestig in deel 2983 nummer 67 van een afschrift van een akte van transport, bevattende kwijting voor de koopsom en afstanddoening van het recht om ontbinding der koopovereenkomst te vorderen, op zeventwintig mei daaraanvooraafgaande voor notaris [redacted] te Velp verleden; ----

✓ - het perceel grond met de zich daarop bevindende opstallen, ter grootte van ongeveer zesendertig are zeventig centiare, van het perceel kadastraal bekend gemeente Velp sectie G nummer 1920, plaatselijk bekend te Velp, [redacted]

[redacted] als aangeduid op tekening code nummer 4882 van de Dienst Ruimtelijke Ordening van Rheden;-----

door de gemeente in eigendom verkregen door de overschrijving ten kantore van de Rijksdienst van het Kadaster en de Openbare Registers te Arnhem op eenendertig mei negentienhonderd zestig in deel 2983 nummer 67 van een afschrift van een akte van transport, bevattende kwijting voor de koopsom en afstanddoening van het recht om ontbinding der koopovereenkomst te vorderen, op zevenentwintig mei daaraanvoorafgaande voor notaris [REDACTED] te Velp verleden; ----

- het perceel grond met de zich daarop bevindende opstallen, ter grootte van ongeveer dertig are negentig centiare, van het perceel kadastraal bekend gemeente Velp sectie G nummer 2446, plaatselijk bekend te Velp, [REDACTED]

[REDACTED], als aangeduid op tekening code nummer 4882 van de Dienst Ruimtelijke Ordening van Rheden;----- door de gemeente in eigendom verkregen door de overschrijving ten kantore van de Rijksdienst van het Kadaster en de Openbare Registers te Arnhem op drieëntwintig september negentienhonderd negenenvijftig in deel 2946 nummer 143 van een afschrift van een akte van transport, bevattende kwijting voor de koopsom en afstanddoening van het recht om ontbinding der koopovereenkomst te vorderen, op achttien september daaraanvoorafgaande voor notaris [REDACTED] te Velp verleden;-----

- het perceel grond met de zich daarop bevindende opstallen, ter grootte van ongeveer zeventien are zeventig centiare, van het perceel kadastraal bekend gemeente Velp sectie G nummer 2446, plaatselijk bekend te Velp, [REDACTED]

[REDACTED]), als aangeduid op tekening code nummer 4882 van de Dienst Ruimtelijke Ordening van Rheden;-----

door de gemeente in eigendom verkregen door de overschrijving ten kantore van de Rijksdienst van het Kadaster en de Openbare Registers te Arnhem op drieëntwintig september negentienhonderd negenenvijftig in deel 2946 nummer 143 van een afschrift van een akte van transport, bevattende kwijting voor de koopsom en afstanddoening van het recht om ontbinding der koopovereenkomst te vorderen, op achttien september daaraanvoorafgaande voor notaris [REDACTED] te Velp verleden;-----

- het perceel grond met de zich daarop bevindende opstallen, ter grootte van ongeveer achtentwintig are tien centiare, van het perceel kadastraal bekend gemeente Velp sectie G nummer 2446, plaatselijk bekend te Velp, [REDACTED],

[REDACTED], als aangeduid op tekening code nummer 4882 van de Dienst Ruimtelijke Ordening van Rheden;-----

door de gemeente in eigendom verkregen door de overschrijving ten kantore van de Rijksdienst van het Kadaster en de Openbare Registers te Arnhem op drieëntwintig september negentienhonderd negenenvijftig in deel 2946 nummer 143 van een afschrift van een akte van transport, bevattende kwijting voor de koopsom en afstanddoening van

D I

D I

D I

het recht om ontbinding der koopovereenkomst te vorderen, op achttien september daaraanvoorafgaande voor notaris [REDACTED] te Velp verleden;-----

- het perceel grond met de zich daarop bevindende opstallen, ter grootte van ongeveer achtendertig are vijftientachtig centiare, van het perceel kadastraal bekend gemeente Velp sectie G nummer 2446, plaatselijk bekend te Velp, [REDACTED]

[REDACTED], als aangeduid op tekening code nummer 4882 van de Dienst Ruimtelijke Ordening van Rheden;-----

door de gemeente in eigendom verkregen door de overschrijving ten kantore van de Rijksdienst van het Kadaster en de Openbare Registers te Arnhem op drieëntwintig september negentienhonderd negenen-vijftig in deel 2946 nummer 143 van een afschrift van een akte van transport, bevattende kwijting voor de koopsom en afstanddoening van het recht om ontbinding der koopovereenkomst te vorderen, op achttien september daaraanvoorafgaande voor notaris [REDACTED] te Velp verleden;-----

- het perceel grond met de zich daarop bevindende opstallen, ter grootte van ongeveer tweentwintig are tachtig centiare, van het perceel kadastraal bekend gemeente Velp sectie G nummer 2446, plaatselijk bekend te Velp, [REDACTED],

102, als aangeduid op tekening code nummer 4882 van de Dienst Ruimtelijke Ordening van Rheden;-----

door de gemeente in eigendom verkregen door de overschrijving ten kantore van de Rijksdienst van het Kadaster en de Openbare Registers te Arnhem op drieëntwintig september negentienhonderd negenen-vijftig in deel 2946 nummer 143 van een afschrift van een akte van transport, bevattende kwijting voor de koopsom en afstanddoening van het recht om ontbinding der koopovereenkomst te vorderen, op achttien september daaraanvoorafgaande voor notaris [REDACTED] te Velp verleden;-----

- het perceel grond met de zich daarop bevindende opstallen, kadastraal bekend gemeente Velp sectie G nummer 1145, plaatselijk bekend te Velp, [REDACTED]

[REDACTED], totaal groot achtentwintig are vijfenvijftig centiare, als aangeduid op tekening code nummer 4893 van de Dienst Ruimtelijke Ordening van Rheden;-----

door de gemeente in eigendom verkregen door de overschrijving ten kantore van de Rijksdienst van het Kadaster en de Openbare Registers te Arnhem op negentien mei negentienhonderd tweentwintig in deel 1639 nummer 129 van een afschrift van een akte van ruiling, bevattende afstanddoening van het recht om ontbinding der overeenkomst te vorderen, op diezelfde dag voor notaris [REDACTED] te Velp verleden;-----

- het perceel grond met de zich daarop bevindende opstallen, kadastraal bekend gemeente Velp sectie G nummer 1149, plaatselijk bekend te

Velp, [REDACTED]
[REDACTED]
[REDACTED]

are vijfenvijftig centiare, als aangeduid op tekening code nummer 4893 van de Dienst Ruimtelijke Ordening van Rheden; -----
door de gemeente in eigendom verkregen door de overschrijving ten kantore van de Rijksdienst van het Kadaster en de Openbare Registers te Arnhem op veertien februari negentienhonderd eenentwintig in deel 1600 nummer 11 van een afschrift van een akte van transport, bevattende kwijting voor de koopsom, op twaalf februari daaraanvooraafgaande voor notaris [REDACTED] te Velp verleden; -----
- het perceel grond met de zich daarop bevindende opstallen, kadastraal bekend gemeente Velp sectie G nummer 1152, plaatselijk bekend te Velp, [REDACTED],

[REDACTED] groot achtentwintig are, als aangeduid op tekening code nummer 4893 van de Dienst Ruimtelijke Ordening van Rheden; -----
door de gemeente in eigendom verkregen door de overschrijving ten kantore van de Rijksdienst van het Kadaster en de Openbare Registers te Arnhem op veertien februari negentienhonderd eenentwintig in deel 1600 nummer 11 van een afschrift van een akte van transport, bevattende kwijting voor de koopsom, op twaalf februari daaraanvooraafgaande voor notaris [REDACTED] te Velp verleden; -----
- het perceel grond met de zich daarop bevindende opstallen, kadastraal bekend gemeente Velp sectie G nummer 2194, plaatselijk bekend te Velp, [REDACTED], totaal groot negen are twaalf centiare, als aangeduid op tekening code nummer 4893 van de Dienst Ruimtelijke Ordening van Rheden; -----

door de gemeente in eigendom verkregen door de overschrijving ten kantore van de Rijksdienst van het Kadaster en de Openbare Registers te Arnhem op drieëntwintig april negentienhonderd negentwintig in deel 1858 nummer 139 van een afschrift van een akte van transport, bevattende kwijting voor de koopsom, op diezelfde dag voor notaris [REDACTED] te Velp verleden; -----
- het perceel grond met de zich daarop bevindende opstallen, kadastraal bekend gemeente Velp sectie G nummer 2410, plaatselijk bekend te Velp, [REDACTED], totaal groot negen are acht centiare, als aangeduid op tekening code nummer 4893 van de Dienst Ruimtelijke Ordening van Rheden; -----

door de gemeente in eigendom verkregen door de overschrijving ten kantore van de Rijksdienst van het Kadaster en de Openbare Registers te Arnhem op negentien juni negentienhonderd zevenenvijftig in deel 2839 nummer 94 van een afschrift van een uitspraak tot onteigening de dato zestien mei negentienhonderd zevenenvijftig; -----
- het perceel grond met de zich daarop bevindende opstallen, ter grootte van ongeveer tien are vijfennegentig centiare, van het perceel kadastraal bekend gemeente Velp sectie G nummer 1153, plaatselijk bekend te Velp, [REDACTED]
[REDACTED]

- op tekening code nummer 4893 van de Dienst Ruimtelijke Ordening van Rheden;-----
- door de gemeente in eigendom verkregen door de overschrijving ten kantore van de Rijksdienst van het Kadaster en de Openbare Registers te Arnhem op veertien februari negentienhonderd eenentwintig in deel 1600 nummer 11 van een afschrift van een akte van transport, bevattende kwijting voor de koopsom, op twaalf februari daaraanvoorafgaande voor notaris [REDACTED] te Velp verleden;-----
- het perceel grond met de zich daarop bevindende opstallen, ter grootte van ongeveer elf are zeventig centiare, van het perceel kadastraal bekend gemeente Velp sectie G nummer 1360, plaatselijk bekend te Velp, [REDACTED], als aangeduid op tekening code nummer 4890 van de Dienst Ruimtelijke Ordening van Rheden;-----
- door de gemeente in eigendom verkregen door de overschrijving ten kantore van de Rijksdienst van het Kadaster en de Openbare Registers te Arnhem op acht november negentienhonderd achtenveertig in deel 2446 nummer 10 van een afschrift van een akte van transport, bevattende kwijting voor de koopsom en afstanddoening van het recht om ontbinding der koopovereenkomst te vorderen, op diezelfde dag voor notaris [REDACTED] te Velp verleden;-----
- het perceel grond met de zich daarop bevindende opstallen, ter grootte van ongeveer tweendertig are dertig centiare, van het perceel kadastraal bekend gemeente Velp sectie G nummer 2446, plaatselijk bekend te Velp, [REDACTED], als aangeduid op tekening code nummer 4890 van de Dienst Ruimtelijke Ordening van Rheden;-----
- door de gemeente in eigendom verkregen door de overschrijving ten kantore van de Rijksdienst van het Kadaster en de Openbare Registers te Arnhem op drieëntwintig september negentienhonderd negenen-vijftig in deel 2946 nummer 143 van een afschrift van een akte van transport, bevattende kwijting voor de koopsom en afstanddoening van het recht om ontbinding der koopovereenkomst te vorderen, op achttien september daaraanvoorafgaande voor notaris [REDACTED] te Velp verleden;-----
- het perceel grond met de zich daarop bevindende opstallen, ter grootte van ongeveer negenentwintig are dertig centiare, van het perceel kadastraal bekend gemeente Velp sectie G nummer 2007, plaatselijk bekend te Velp, [REDACTED] en [REDACTED], als aangeduid op tekening code nummer 4889 van de Dienst Ruimtelijke Ordening van Rheden;-----
- door de gemeente in eigendom verkregen door de overschrijving ten kantore van de Rijksdienst van het Kadaster en de Openbare Registers te Arnhem op vijfentwintig maart negentienhonderd achtenzestig in deel 3457 nummer 21 van een akte van opheffing;-----
- het perceel grond met de zich daarop bevindende opstallen, ter grootte van ongeveer zeventien are zeventig centiare, van het perceel kadastraal bekend gemeente Velp sectie G nummer 1674, plaatselijk bekend te Velp, [REDACTED]

██████████, als aangeduid op tekening code nummer 4896 van de Dienst Ruimtelijke Ordening van Rheden;-----

door de gemeente in eigendom verkregen door de overschrijving ten kantore van de Rijksdienst van het Kadaster en de Openbare Registers te Arnhem op elf mei negentienhonderd drieenvijftig in deel 2630 nummer 85 van een afschrift van een akte van transport, bevattende kwijting voor de koopsom en afstanddoening van het recht om ontbinding der koopovereenkomst te vorderen, op negen mei daaraanvoorafgaande voor notaris ██████████ te Velp verleden;-----

- het perceel grond met de zich daarop bevindende opstallen, ter grootte van ongeveer elf are vijfenzeventig centiare, van het perceel kadastraal bekend gemeente Velp sectie G nummer 1674, plaatselijk bekend te Velp, ██████████,

als aangeduid op tekening code nummer 4896 van de Dienst Ruimtelijke Ordening van Rheden;-----

door de gemeente in eigendom verkregen door de overschrijving ten kantore van de Rijksdienst van het Kadaster en de Openbare Registers te Arnhem op elf mei negentienhonderd drieenvijftig in deel 2630 nummer 85 van een afschrift van een akte van transport, bevattende kwijting voor de koopsom en afstanddoening van het recht om ontbinding der koopovereenkomst te vorderen, op negen mei daaraanvoorafgaande voor notaris ██████████ te Velp verleden;-----

- het perceel grond met de zich daarop bevindende opstallen, ter grootte van ongeveer vier are vijffennegentig centiare, van het perceel kadastraal bekend gemeente Velp sectie G nummer 1674, plaatselijk bekend te Velp, ██████████ tot en met

20 (even), als aangeduid op tekening code nummer 4896 van de Dienst Ruimtelijke Ordening van Rheden;-----

door de gemeente in eigendom verkregen door de overschrijving ten kantore van de Rijksdienst van het Kadaster en de Openbare Registers te Arnhem op elf mei negentienhonderd drieenvijftig in deel 2630 nummer 85 van een afschrift van een akte van transport, bevattende kwijting voor de koopsom en afstanddoening van het recht om ontbinding der koopovereenkomst te vorderen, op negen mei daaraanvoorafgaande voor notaris ██████████ te Velp verleden;-----

- het perceel grond met de zich daarop bevindende opstallen, ter grootte van ongeveer acht are zestig centiare, van het perceel kadastraal bekend gemeente Velp sectie G nummer 2565, plaatselijk bekend te Velp, ██████████.

██████████, als aangeduid op tekening code nummer 4896 van de Dienst Ruimtelijke Ordening van Rheden;-----

door de gemeente in eigendom verkregen door de overschrijving ten kantore van de Rijksdienst van het Kadaster en de Openbare Registers te Arnhem op negen mei negentienhonderd zesenvijftig in deel 2781 nummer 56 van een afschrift van een akte van transport, bevattende kwijting voor de koopsom en afstanddoening van het recht om ontbinding der koopovereenkomst te vorderen, daags daaraanvoorafgaande voor notaris ██████████ te Velp verleden;-----

- het perceel grond met de zich daarop bevindende opstallen, ter grootte van ongeveer dertien are vijftachtig centiare, van het perceel kadastraal bekend gemeente Velp sectie G nummer 2565, plaatselijk bekend te Velp, [REDACTED], als aangeduid op tekening code nummer 4896 van de Dienst Ruimtelijke Ordening van Rheden; -----
door de gemeente in eigendom verkregen door de overschrijving ten kantore van de Rijksdienst van het Kadaster en de Openbare Registers te Arnhem op negen mei negentienhonderd zesenvijftig in deel 2781 nummer 56 van een afschrift van een akte van transport, bevattende kwijting voor de koopsom en afstanddoening van het recht om ontbinding der koopovereenkomst te vorderen, daags daaraanvooraafgaande voor notaris [REDACTED] te Velp verleden; -----
- het perceel grond, ter grootte van ongeveer twee are vijftig centiare, van het perceel kadastraal bekend gemeente Velp sectie G nummer 2557, plaatselijk bekend te Velp, als tuin achter percelen [REDACTED]; [REDACTED], als aangeduid op tekening code nummer 4896 van de Dienst Ruimtelijke Ordening van Rheden; -----
door de gemeente in eigendom verkregen door de overschrijving ten kantore van de Rijksdienst van het Kadaster en de Openbare Registers te Arnhem op eenentwintig maart negentienhonderd zevenenzestig in deel 3390 nummer 50 van een afschrift van een akte van transport, bevattende kwijting voor de koopsom en afstanddoening van het recht om ontbinding der koopovereenkomst te vorderen, op zestien maart daaraanvooraafgaande voor notaris [REDACTED] te Velp verleden; ----
- het perceel grond met de zich daarop bevindende opstallen, ter grootte van ongeveer twee are tien centiare, van het perceel kadastraal bekend gemeente Velp sectie G nummer 2018, plaatselijk bekend te Velp, [REDACTED], als aangeduid op tekening code nummer 4896 van de Dienst Ruimtelijke Ordening van Rheden; -----
door de gemeente in eigendom verkregen door de overschrijving ten kantore van de Rijksdienst van het Kadaster en de Openbare Registers te Arnhem op eenentwintig maart negentienhonderd zevenenzestig in deel 3390 nummer 50 van een afschrift van een akte van transport, bevattende kwijting voor de koopsom en afstanddoening van het recht om ontbinding der koopovereenkomst te vorderen, op zestien maart daaraanvooraafgaande voor notaris [REDACTED] te Velp verleden; ----
- het perceel grond met de zich daarop bevindende opstallen, kadastraal bekend gemeente Velp sectie G nummer 2339, plaatselijk bekend te Velp, [REDACTED], totaal groot vijf are zeven centiare, als aangeduid op tekening code nummer 4892 van de Dienst Ruimtelijke Ordening van Rheden; -----
door de gemeente in eigendom verkregen door de overschrijving ten kantore van de Rijksdienst van het Kadaster en de Openbare Registers te Arnhem op negenentwintig augustus negentienhonderd vierenzeventig in deel 4175 nummer 22 van een afschrift van een akte van ruiling, bevattende afstanddoening van het recht om ontbinding der overeenkomst te vorderen, op diezelfde dag voor notaris [REDACTED] te Velp verleden; -----

- het perceel grond met de zich daarop bevindende opstallen, ter grootte van ongeveer zes are vijfenveertig centiare, van het perceel kadastraal bekend gemeente Velp sectie G nummer 2527, plaatselijk bekend te Velp, [REDACTED], als aangeduid op tekening code nummer 4892 van de Dienst Ruimtelijke Ordening van Rheden;----- door de gemeente in eigendom verkregen door de overschrijving ten kantore van de Rijksdienst van het Kadaster en de Openbare Registers te Arnhem op zeven september negentienhonderd vijfenzestig in deel 3295 nummer 37 van een afschrift van een akte van transport, bevattende kwijting voor de koopsom en afstanddoening van het recht om ontbinding der koopovereenkomst te vorderen, op drie september daaraanvoorafgaande voor notaris [REDACTED] te Velp verleden;-----
- het perceel grond met de zich daarop bevindende opstallen, kadastraal bekend gemeente Velp sectie H nummers 76, 77, 78 en 79 plaatselijk bekend te Velp, [REDACTED], totaal groot respectievelijk eenenzeventig centiare, negen are zesenzestig centiare, tweenzeventig centiare en tweenzeventig centiare, als aangeduid op tekening code nummer 4886 van de Dienst Ruimtelijke Ordening van Rheden;----- door de gemeente in eigendom verkregen door de overschrijving ten kantore van de Rijksdienst van het Kadaster en de Openbare Registers te Arnhem op een juni negentienhonderd zevenenzestig in deel 3378 nummer 35 van een afschrift van een akte van transport, bevattende kwijting voor de koopsom en afstanddoening van het recht om ontbinding der koopovereenkomst te vorderen, op achtentwintig mei daaraanvoorafgaande voor notaris [REDACTED] te Velp verleden;----
- het perceel grond met de zich daarop bevindende opstallen, kadastraal bekend gemeente Velp sectie H nummer 2251, plaatselijk bekend te Velp, [REDACTED], totaal groot achtentachtig centiare, als aangeduid op tekening code nummer 4886 van de Dienst Ruimtelijke Ordening van Rheden;----- door de gemeente in eigendom verkregen door de overschrijving ten kantore van de Rijksdienst van het Kadaster en de Openbare Registers te Arnhem op zevenentwintig november negentienhonderd zevenenzestig in deel 3434 nummer 18 van een afschrift van een akte van transport, bevattende kwijting voor de koopsom, op negentien september daaraanvoorafgaande voor notaris [REDACTED] te Arnhem verleden;-----
- het perceel grond met de zich daarop bevindende opstallen, ter grootte van ongeveer vijf centiare, van het perceel kadastraal bekend gemeente Velp sectie H nummer 2887, plaatselijk bekend te Velp, voortuin bij [REDACTED], als aangeduid op tekening code nummer 4886 van de Dienst Ruimtelijke Ordening van Rheden;--- door de gemeente in eigendom verkregen door de overschrijving ten kantore van de Rijksdienst van het Kadaster en de Openbare Registers te Arnhem op zes april negentienhonderd tweentwintig in deel 1640 nummer 90 van een afschrift van een akte van transport, bevattende kwijting voor de koopsom, daags daaraanvoorafgaande voor notaris [REDACTED] te Velp verleden;-----

- ✓ - het perceel grond met de zich daarop bevindende opstallen, kadastraal bekend gemeente Velp sectie H nummer 1293, plaatselijk bekend te Velp, [REDACTED], totaal groot twee are tweenzestig centiare, als aangeduid op tekening code nummer 4885 van de Dienst Ruimtelijke Ordening van Rheden;----- door de gemeente in eigendom verkregen door de overschrijving ten kantore van de Rijksdienst van het Kadaster en de Openbare Registers te Arnhem op twaalf augustus negentienhonderd vijfenvijftig in deel 2741 nummer 25 van een afschrift van een akte van transport, bevattende kwijting voor de koopsom en afstanddoening van het recht om ontbinding der koopovereenkomst te vorderen, daags daaraan- daaraanvoorafgaande voor notaris [REDACTED] te Velp verleden;-----
- ✓ - het perceel grond met de zich daarop bevindende opstallen, kadastraal bekend gemeente Velp sectie H nummer 1404, plaatselijk bekend te Velp, [REDACTED] (even), totaal groot twintig are eenenzestig centiare, als aangeduid op tekening code nummer 4885 van de Dienst Ruimtelijke Ordening van Rheden;----- door de gemeente in eigendom verkregen door de overschrijving ten kantore van de Rijksdienst van het Kadaster en de Openbare Registers te Arnhem op zes maart negentienhonderd negenentwintig in deel 1156 nummer 94 van een afschrift van een akte van transport, bevattende kwijting voor de koopsom, daags daaraanvoorafgaande voor notaris [REDACTED] te Velp verleden;-----
- ✓ - het perceel grond met daarop woonwagenstandplaatsen, kadastraal bekend gemeente Velp sectie H nummer 3101, plaatselijk bekend te Velp, [REDACTED], totaal groot vier are vierendertig centiare, als aangeduid op tekening code nummer 4885 van de Dienst Ruimtelijke Ordening van Rheden;----- door de gemeente in eigendom verkregen door de overschrijving ten kantore van de Rijksdienst van het Kadaster en de Openbare Registers te Arnhem op vijftien februari negentienhonderd zestig in deel 2968 nummer 77 van een afschrift van een akte van rectificatie, op twaalf februari daaraanvoorafgaande voor notaris [REDACTED] te Velp verleden;-----
- ✓ - het perceel grond met de zich daarop bevindende opstallen, ter grootte van ongeveer tweentwintig are veertig centiare, van het perceel kadastraal bekend gemeente Velp sectie H nummer 2763, plaatselijk bekend te Velp, [REDACTED] en IJsselstraat nummers 139 tot en met 143 (oneven), als aangeduid op tekening code nummer 4894 van de Dienst Ruimtelijke Ordening van Rheden;----- door de gemeente in eigendom verkregen door de overschrijving ten kantore van de Rijksdienst van het Kadaster en de Openbare Registers te Arnhem op drieëntwintig oktober negentienhonderd dertig in deel 1908 nummer 148 van een afschrift van een akte van transport, bevattende kwijting voor de koopsom, op één oktober daaraan- voorafgaande voor notaris [REDACTED] te Velp verleden;-----

- het perceel grond met de zich daarop bevindende opstallen, ter grootte van ongeveer achttien are veertig centiare, van het perceel kadastraal bekend gemeente Velp sectie H nummer 2915, plaatselijk bekend te Velp, [REDACTED] als aangeduid op tekening code nummer 4891 van de Dienst Ruimtelijke Ordening van Rheden;-----
door de gemeente in eigendom verkregen door de overschrijving ten kantore van de Rijksdienst van het Kadaster en de Openbare Registers te Arnhem op drie augustus negentienhonderd tweenzestig in deel 3108 nummer 44 van een afschrift van een akte van transport, bevattende kwijting voor de koopsom en afstanddoening van het recht om ontbinding der koopovereenkomst te vorderen, op een augustus daaraanvooraafgaande voor notaris [REDACTED] te Velp verleden; ----
- ✓ - het perceel grond met de zich daarop bevindende opstallen, kadastraal bekend gemeente Velp sectie I nummer 1224, plaatselijk bekend te Velp, [REDACTED] totaal groot drie are vierentwintig centiare, als aangeduid op tekening code nummer 4898 van de Dienst Ruimtelijke Ordening van Rheden;-----
door de gemeente in eigendom verkregen door de overschrijving ten kantore van de Rijksdienst van het Kadaster en de Openbare Registers te Arnhem op zeventien november negentienhonderd tweenzeventig in deel 3908 nummer 35 van een afschrift van een akte van transport, bevattende kwijting voor de koopsom en afstanddoening van het recht om ontbinding der koopovereenkomst te vorderen, daags daaraanvooraafgaande voor notaris [REDACTED] te Velp verleden; -----
- ✓ - het perceel grond met de zich daarop bevindende opstallen, kadastraal bekend gemeente Rheden sectie B nummer 837, plaatselijk bekend te De Steeg, [REDACTED], totaal groot acht are vijfenvijftig centiare, als aangeduid op tekening code nummer 4914 van de Dienst Ruimtelijke Ordening van Rheden;-----
door de gemeente in eigendom verkregen door de overschrijving ten kantore van de Rijksdienst van het Kadaster en de Openbare Registers te Arnhem op vijftien maart negentienhonderd eenentwintig in deel 1600 nummer 114 van een afschrift van een akte van transport, bevattende kwijting voor de koopsom en afstanddoening van het recht om ontbinding der koopovereenkomst te vorderen, twaalf maart daaraanvooraafgaande voor notaris [REDACTED] te Doesburg verleden; -
- het perceel grond met de zich daarop bevindende opstallen, ter grootte van ongeveer twaalf are dertig centiare, van het perceel kadastraal bekend gemeente Rheden sectie B nummer 970, plaatselijk bekend te De Steeg, [REDACTED] als aangeduid op tekening code nummer 4914 van de Dienst Ruimtelijke Ordening van Rheden;-----
door de gemeente in eigendom verkregen door de overschrijving ten kantore van de Rijksdienst van het Kadaster en de Openbare Registers te Arnhem op een december negentienhonderd achtenzeventig in deel 5458 nummer 20 van een afschrift van een akte van transport, bevattende kwijting voor de koopsom en afstanddoening van het recht om ontbinding der koopovereenkomst te vorderen, op negentwintig

verwakt
op 13/12
Thans
1426 gred (D1)
708.

✓

- november daaraanvoorafgaande voor notaris [redacted] te Dieren verleden; -----
- het perceel grond met de zich daarop bevindende opstallen, ter grootte van ongeveer tien are vijftig centiare, van het perceel kadastraal bekend gemeente Rheden sectie B nummer 1416, plaatselijk bekend te De Steeg, [redacted], als aangeduid op tekening code nummer 4914 van de Dienst Ruimtelijke Ordening van Rheden; -----
door de gemeente in eigendom verkregen door de overschrijving ten kantore van de Rijksdienst van het Kadaster en de Openbare Registers te Arnhem op tweentwintig november negentienhonderd achtenzestig in deel 3509 nummer 2 van een afschrift van een akte van transport, bevattende gedeeltelijke kwijting voor de koopsom en afstanddoening van het recht om ontbinding der koopovereenkomst te vorderen, daags daaraanvoorafgaande voor notaris [redacted] te Dieren verleden;-----
 - het perceel grond met de zich daarop bevindende opstallen, kadastraal bekend gemeente Rheden sectie C nummer 585, plaatselijk bekend te Rheden, [redacted], totaal groot eenentwintig are vijfenzeventig centiare, als aangeduid op tekening code nummer 4909 van de Dienst Ruimtelijke Ordening van Rheden;-----
door de gemeente in eigendom verkregen door de overschrijving ten kantore van de Rijksdienst van het Kadaster en de Openbare Registers te Arnhem op zeventien januari negentienhonderd vierenvestig in deel 2243 nummer 46 van een afschrift van een akte van transport, bevattende kwijting voor de koopsom, op diezelfde dag voor notaris [redacted] te Velp verleden;-----
 - het perceel grond met daarop woonwagenstandplaatsen, ter grootte van ongeveer dertien are, van het perceel kadastraal bekend gemeente Rheden sectie D nummer 6185, plaatselijk bekend te Rheden, [redacted], als aangeduid op tekening code nummer 4908 van de Dienst Ruimtelijke Ordening van Rheden;-----
door de gemeente in eigendom verkregen door de overschrijving ten kantore van de Rijksdienst van het Kadaster en de Openbare Registers te Arnhem op achttien augustus negentienhonderd achtenvijftig in deel 2892 nummer 51 van een afschrift van een akte van transport, bevattende kwijting voor de koopsom en afstanddoening van het recht om ontbinding der koopovereenkomst te vorderen, op zestien augustus daaraanvoorafgaande voor notaris [redacted] te Velp verleden; ----
 - het perceel grond met de zich daarop bevindende opstallen, ter grootte van ongeveer elf are vijftig centiare, van het perceel kadastraal bekend gemeente Rheden sectie D nummer 6224, plaatselijk bekend te Rheden, [redacted] als aangeduid op tekening code nummer 4903 van de Dienst Ruimtelijke Ordening van Rheden;-----
door de gemeente in eigendom verkregen door de overschrijving ten kantore van de Rijksdienst van het Kadaster en de Openbare Registers te Arnhem op elf januari negentienhonderd tweenzestig in deel 3078 nummer 35 van een afschrift van een akte van transport, bevattende

D3

D23

D1

kwijting voor de koopsom, op diezelfde dag voor notaris [REDACTED] te Velp verleden;-----

- het perceel grond met de zich daarop bevindende opstallen, ter grootte van ongeveer dertien are vijftien centiare, van het perceel kadastraal bekend gemeente Rheden sectie D nummer 6224, plaatselijk bekend te Rheden, [REDACTED], als aangeduid op tekening code nummer 4903 van de Dienst Ruimtelijke Ordening van Rheden;-----

door de gemeente in eigendom verkregen door de overschrijving ten kantore van de Rijksdienst van het Kadaster en de Openbare Registers te Arnhem op een november negentienhonderd zestig in deel 3006 nummer 10 en op tien mei negentienhonderd eenenzestig in deel 3039 nummer 95 van afschriften van akten van transport, bevattende kwijting voor de koopsom en afstanddoening van het recht om ontbinding der koopovereenkomst te vorderen, respectievelijk daags daaraanvoorafgaande voor notaris [REDACTED] te Velp en op dezelfde dag voor notaris J.R.Pater te Velp verleden;-----

- het perceel grond met de zich daarop bevindende opstallen, kadastraal bekend gemeente Rheden sectie D nummer 4980, plaatselijk bekend te Rheden, [REDACTED]

[REDACTED], totaal groot achtentwintig are negenenegentig centiare, als aangeduid op tekening code nummer 4904 van de Dienst Ruimtelijke Ordening van Rheden;-----

door de gemeente in eigendom verkregen door de overschrijving ten kantore van de Rijksdienst van het Kadaster en de Openbare Registers te Arnhem op achtentwintig maart negentienhonderd negentwintig in deel 1858 nummer 55 van een afschrift van een akte van transport, bevattende kwijting voor de koopsom, op zesentwintig maart daaraanvoorafgaande voor notaris [REDACTED] te Velp verleden;-----

- het perceel grond met de zich daarop bevindende opstallen, kadastraal bekend gemeente Rheden sectie D nummer 4977, plaatselijk bekend te Rheden, [REDACTED]

[REDACTED]
[REDACTED]
108 (even), totaal groot achtenvijftig are negenzeventig centiare, als aangeduid op tekening code nummer 4904 van de Dienst Ruimtelijke Ordening van Rheden;-----

door de gemeente in eigendom verkregen door de overschrijving ten kantore van de Rijksdienst van het Kadaster en de Openbare Registers te Arnhem op achtentwintig maart negentienhonderd negentwintig in deel 1858 nummer 55 van een afschrift van een akte van transport, bevattende kwijting voor de koopsom, op zesentwintig maart daaraanvoorafgaande voor notaris [REDACTED] te Velp verleden;-----

- het perceel grond met de zich daarop bevindende opstallen, kadastraal bekend gemeente Rheden sectie D nummer 4045, plaatselijk bekend te Rheden, [REDACTED]

[REDACTED]
[REDACTED]
totaal groot negenzestig are negentig centiare, als aangeduid op

tekening code nummer 4904 van de Dienst Ruimtelijke Ordening van Rheden;-----

door de gemeente in eigendom verkregen door de overschrijving ten kantore van de Rijksdienst van het Kadaster en de Openbare Registers te Arnhem op achtentwintig maart negentienhonderd negenentwintig in deel 1858 nummer 55 van een afschrift van een akte van transport, bevattende kwijting voor de koopsom, op zesentwintig maart daaraanvooraafgaande voor notaris [REDACTED] te Velp verleden;-----

- het perceel grond met de zich daarop bevindende opstallen, kadastraal bekend gemeente Rheden sectie D nummer 4986, plaatselijk bekend te Rheden, [REDACTED], [REDACTED]

(even), totaal groot een hectare twintig are drieenzeventig centiare, als aangeduid op tekening code nummer 4904 van de Dienst Ruimtelijke Ordening van Rheden;-----

door de gemeente in eigendom verkregen door de overschrijving ten kantore van de Rijksdienst van het Kadaster en de Openbare Registers te Arnhem op achtentwintig maart negentienhonderd negenentwintig in deel 1858 nummer 55 van een afschrift van een akte van transport, bevattende kwijting voor de koopsom, op zesentwintig maart daaraanvooraafgaande voor notaris [REDACTED] te Velp verleden;-----

- het perceel grond met de zich daarop bevindende opstallen, kadastraal bekend gemeente Rheden sectie D nummer 3771, plaatselijk bekend te Rheden, [REDACTED], [REDACTED], totaal groot

zeven are vijftientig centiare, als aangeduid op tekening code nummer 4904 van de Dienst Ruimtelijke Ordening van Rheden;-----

door de gemeente in eigendom verkregen door de overschrijving ten kantore van de Rijksdienst van het Kadaster en de Openbare Registers te Arnhem op acht mei negentienhonderd tweenvijftig in deel 2589 nummer 124 en op tien juni negentienhonderd tweenvijftig in deel 2593 nummer 94 van afschriften van akten van transport, bevattende kwijting voor de koopsom en afstanddoening van het recht om ontbinding der koopovereenkomst te vorderen, respectievelijk daags daaraanvooraafgaande en op dezelfde dag voor notaris [REDACTED] te Velp verleden;-----

- het perceel grond met de zich daarop bevindende opstallen, kadastraal bekend gemeente Rheden sectie D nummer 5154, plaatselijk bekend te Rheden, [REDACTED] (doorlopend), totaal groot

negentien are dertig centiare, als aangeduid op tekening code nummer 4904 van de Dienst Ruimtelijke Ordening van Rheden;-----

door de gemeente in eigendom verkregen door de overschrijving ten kantore van de Rijksdienst van het Kadaster en de Openbare Registers te Arnhem op achttien december negentienhonderd zevenenvijftig in deel 2862 nummer 118 van een afschrift van een akte van transport, bevattende kwijting voor de koopsom en afstanddoening van het recht om ontbinding der koopovereenkomst te vorderen, op zestien december daaraanvooraafgaande voor notaris [REDACTED] te Velp verleden;-----

kadastraal bekend gemeente Rheden sectie D nummer 4019, plaatselijk bekend te Rheden, [REDACTED]

[REDACTED], als aangeduid op tekening code nummer 4904 van de Dienst Ruimtelijke Ordening van Rheden;--- door de gemeente in eigendom verkregen door de overschrijving ten kantore van de Rijksdienst van het Kadaster en de Openbare Registers te Arnhem op achtentwintig maart negentienhonderd negentwintig in deel 1858 nummer 55 van een afschrift van een akte van transport, bevattende kwijting voor de koopsom, op zesentwintig maart daaraanvooraafgaande voor notaris [REDACTED] te Velp verleden;-----

- het perceel grond met de zich daarop bevindende opstallen, kadastraal bekend gemeente Rheden sectie D nummer 3699, plaatselijk bekend te Rheden, [REDACTED]

[REDACTED], totaal groot vierenveertig are twintig centiare, als aangeduid op tekening code nummer 4911 van de Dienst Ruimtelijke Ordening van Rheden;----- door de gemeente in eigendom verkregen door de overschrijving ten kantore van de Rijksdienst van het Kadaster en de Openbare Registers te Arnhem op zevenentwintig juli negentienhonderd eenendertig in deel 1934 nummer 89 van een afschrift van een akte van ruiling, op tweentwintig juli daaraanvooraafgaande voor notaris [REDACTED] te Velp verleden;-----

- het perceel grond met de zich daarop bevindende opstallen, kadastraal bekend gemeente Rheden sectie D nummer 3878, plaatselijk bekend te Rheden, [REDACTED]

[REDACTED], totaal groot zeseneveertig are twaalf centiare, als aangeduid op tekening code nummer 4911 van de Dienst Ruimtelijke Ordening van Rheden;----- door de gemeente in eigendom verkregen door de overschrijving ten kantore van de Rijksdienst van het Kadaster en de Openbare Registers te Arnhem op twaalf oktober negentienhonderd vijfenvijftig in deel 2750 nummer 21 van een afschrift van een akte van transport, bevattende kwijting voor de koopsom en afstanddoening van het recht om ontbinding der koopovereenkomst te vorderen, op tien oktober daaraanvooraafgaande voor notaris [REDACTED] te Velp verleden;-----

- het perceel grond met de zich daarop bevindende opstallen, kadastraal bekend gemeente Rheden sectie D nummer 4998, plaatselijk bekend te Rheden, [REDACTED]

[REDACTED], totaal groot elf are eenenvijftig centiare, als aangeduid op tekening code nummer 4911 van de Dienst Ruimtelijke Ordening van Rheden;----- door de gemeente in eigendom verkregen door de overschrijving ten kantore van de Rijksdienst van het Kadaster en de Openbare Registers te Arnhem op drieëntwintig april negentienhonderd negentwintig in deel 1858 nummer 139 van een afschrift van een akte van transport, bevattende kwijting voor de koopsom, op diezelfde dag voor notaris [REDACTED] te Velp verleden;-----

- ✓ - het perceel grond met de zich daarop bevindende opstallen, kadastraal bekend gemeente Rheden sectie D nummer 4999, plaatselijk bekend te Rheden, [REDACTED], totaal groot veertien are negenentwintig centiare, als aangeduid op tekening code nummer 4911 van de Dienst Ruimtelijke Ordening van Rheden; ----- door de gemeente in eigendom verkregen door de overschrijving ten kantore van de Rijksdienst van het Kadaster en de Openbare Registers te Arnhem op drieëntwintig april negentienhonderd negenentwintig in deel 1858 nummer 139 van een afschrift van een akte van transport, bevattende kwijting voor de koopsom, op diezelfde dag voor notaris [REDACTED] te Velp verleden; -----
- ✓ - het perceel grond met de zich daarop bevindende opstallen, kadastraal bekend gemeente Rheden sectie D nummer 5807, plaatselijk bekend te Rheden, [REDACTED], totaal groot achttien are vijftien centiare, als aangeduid op tekening code nummer 4911 van de Dienst Ruimtelijke Ordening van Rheden; ----- door de gemeente in eigendom verkregen door de overschrijving ten kantore van de Rijksdienst van het Kadaster en de Openbare Registers te Arnhem op drieëntwintig april negentienhonderd negenentwintig in deel 1858 nummer 139 van een afschrift van een akte van transport, bevattende kwijting voor de koopsom, op diezelfde dag voor notaris [REDACTED] te Velp verleden; -----
- het perceel grond met de zich daarop bevindende opstallen, ter grootte van ongeveer achtentwintig are vijfenveertig centiare, van het perceel kadastraal bekend gemeente Rheden sectie D nummer 4989, plaatselijk bekend te Rheden, [REDACTED], [REDACTED], als aangeduid op tekening code nummer 4911 van de Dienst Ruimtelijke Ordening van Rheden; ----- door de gemeente in eigendom verkregen door de overschrijving ten kantore van de Rijksdienst van het Kadaster en de Openbare Registers te Arnhem op achttien januari negentienhonderd negenentwintig in deel 1853 nummer 90 van een afschrift van een akte van transport, bevattende kwijting voor de koopsom, op vier januari daaraanvooraangaande voor notaris [REDACTED] te Velp verleden en op drie december negentienhonderd vierenzestig in deel 3248 nummer 161 van een afschrift van een akte van ruiling, bevattende kwijting voor de koopsom en afstanddoening van het recht om ontbinding der overeenkomst te vorderen, op diezelfde dag voor notaris [REDACTED] te Velp verleden; -----
- het perceel grond met de zich daarop bevindende opstallen, ter grootte van ongeveer zestien are vijf centiare, van het perceel kadastraal bekend gemeente Rheden sectie D nummer 3537, plaatselijk bekend te Rheden, [REDACTED], als aangeduid op tekening code nummer 4911 van de Dienst Ruimtelijke Ordening van Rheden; ----- door de gemeente in eigendom verkregen door de overschrijving ten kantore van de Rijksdienst van het Kadaster en de Openbare Registers te Arnhem op drieëntwintig april negentienhonderd negenentwintig in

deel 1858 nummer 139 van een afschrift van een akte van transport, bevattende kwijting voor de koopsom, op diezelfde dag voor notaris [REDACTED] te Velp verleden; -----

- het perceel grond met de zich daarop bevindende opstallen, kadastraal bekend gemeente Rheden sectie D nummer 3855, plaatselijk bekend te Rheden, [REDACTED]

[REDACTED], totaal groot tweenezestig are vijftachtig centiare, als aangeduid op tekening code nummer 4912 van de Dienst Ruimtelijke Ordening van Rheden; -----

door de gemeente in eigendom verkregen door de overschrijving ten kantore van de Rijksdienst van het Kadaster en de Openbare Registers te Arnhem van afschriften van akten van transport: op acht december negentienhonderd zesentwintig in deel 1781 nummer 143, op dertig november daaraanvooraangaande voor de plaatsvervanger van notaris [REDACTED] te Velp verleden; op achtentwintig februari negentienhonderd tweenvijftig in deel 2582 nummer 46, bevattende afstanddoening van het recht om ontbinding der koopovereenkomst te vorderen, op zesentwintig februari daaraanvooraangaande voor notaris [REDACTED] te Velp verleden en op negen juli negentienhonderd tweenvijftig in deel 2597 nummer 13, bevattende afstanddoening van het recht om ontbinding der koopovereenkomst te vorderen, op twee juli daaraanvooraangaande voor notaris [REDACTED] te Velp verleden, al welke hiervoor genoemde akten bevatten kwijting voor de koopsom; ---

- het perceel grond met de zich daarop bevindende opstallen, kadastraal bekend gemeente Rheden sectie D nummer 4982, plaatselijk bekend te Rheden, [REDACTED] totaal groot vijf are zevenenzestig centiare, als aangeduid op tekening code nummer 4912 van de Dienst Ruimtelijke Ordening van Rheden; -----

door de gemeente in eigendom verkregen door de overschrijving ten kantore van de Rijksdienst van het Kadaster en de Openbare Registers te Arnhem op veertien mei negentienhonderd tweenvijftig in deel 2590 nummer 50 van een afschrift van een akte van transport, bevattende kwijting voor de koopsom en afstanddoening van het recht om ontbinding der koopovereenkomst te vorderen, op zeven mei daaraanvooraangaande voor notaris [REDACTED] te Velp verleden; -----

- het perceel grond met daarop woonwagenstandplaatsen, ter grootte van ongeveer vier are vijfennegentig centiare, van het perceel kadastraal bekend gemeente Rheden sectie D nummer 4028, plaatselijk bekend te Rheden, [REDACTED] als aangeduid op tekening code nummer 4912 van de Dienst Ruimtelijke Ordening van Rheden; -----

door de gemeente in eigendom verkregen door de overschrijving ten kantore van de Rijksdienst van het Kadaster en de Openbare Registers te Arnhem op twaalf oktober negentienhonderd vijftig in deel 2750 nummer 21 van een afschrift van een akte van transport, bevattende kwijting voor de koopsom en afstanddoening van het recht om ontbinding der koopovereenkomst te vorderen, op tien oktober daaraanvooraangaande voor notaris [REDACTED] te Velp verleden; -----

- het perceel grond met de zich daarop bevindende opstallen, ter grootte van ongeveer zevenentwintig are vijfendertig centiare, van het perceel kadastraal bekend gemeente Rheden sectie D nummer 3786, plaatselijk bekend te Rheden, [REDACTED] (oneven), [REDACTED], als aangeduid op tekening code nummer 4912 van de Dienst Ruimtelijke Ordening van Rheden; ----- door de gemeente in eigendom verkregen door de overschrijving ten kantore van de Rijksdienst van het Kadaster en de Openbare Registers te Arnhem op drie mei negentienhonderd eenentwintig in deel 1605 nummer 98 van een afschrift van een akte van transport, bevattende kwijting voor de koopsom, daags daaraanvoorafgaande voor notaris [REDACTED] te Velp verleden; -----
- een perceel grond, ter grootte van ongeveer twee are vijfendertig centiare, van het perceel kadastraal bekend gemeente Rheden sectie D nummer 3787, plaatselijk bekend te Rheden, voortuingedeelten bij de woningen [REDACTED] als aangeduid op tekening code nummer 4912 van de Dienst Ruimtelijke Ordening van Rheden; ----- door de gemeente in eigendom verkregen door de overschrijving ten kantore van de Rijksdienst van het Kadaster en de Openbare Registers te Arnhem op drie mei negentienhonderd eenentwintig in deel 1605 nummer 98 van een afschrift van een akte van transport, bevattende kwijting voor de koopsom, daags daaraanvoorafgaande voor notaris [REDACTED] te Velp verleden; -----
- het perceel grond met de zich daarop bevindende opstallen, ter grootte van ongeveer elf are tien centiare, van het perceel kadastraal bekend gemeente Rheden sectie D nummer 3788, plaatselijk bekend te Rheden, [REDACTED] en [REDACTED], als aangeduid op tekening code nummer 4912 van de Dienst Ruimtelijke Ordening van Rheden; ----- door de gemeente in eigendom verkregen door de overschrijving ten kantore van de Rijksdienst van het Kadaster en de Openbare Registers te Arnhem op drie mei negentienhonderd eenentwintig in deel 1605 nummer 98 van een afschrift van een akte van transport, bevattende kwijting voor de koopsom, daags daaraanvoorafgaande voor notaris [REDACTED] te Velp verleden; -----
- het perceel grond met de zich daarop bevindende opstallen, ter grootte van ongeveer dertien are vijfentwintig centiare, van het perceel kadastraal bekend gemeente Rheden sectie D nummer 3789, plaatselijk bekend te Rheden, [REDACTED] (oneven) [REDACTED], als aangeduid op tekening code nummer 4912 van de Dienst Ruimtelijke Ordening van Rheden; ----- door de gemeente in eigendom verkregen door de overschrijving ten kantore van de Rijksdienst van het Kadaster en de Openbare Registers te Arnhem op drie mei negentienhonderd eenentwintig in deel 1605 nummer 98 van een afschrift van een akte van transport, bevattende

- in deel 3061 nummer 1 van een afschrift van een akte van transport, bevattende kwijting voor de koopsom en afstanddoening van het recht om ontbinding der koopovereenkomst te vorderen, op zeventwintig september daaraanvoorafgaande voor notaris [REDACTED] te Dieren verleden;-----
- het perceel grond met de zich daarop bevindende opstallen, kadastraal bekend gemeente Dieren sectie P nummer 1900, plaatselijk bekend te Dieren, [REDACTED], totaal groot zeventwintig are vijfenzestig centiare, als aangeduid op tekening code nummer 4917 van de Dienst Ruimtelijke Ordening van Rheden;----- door de gemeente in eigendom verkregen door de overschrijving ten kantore van de Rijksdienst van het Kadaster en de Openbare Registers te Arnhem op eenentwintig mei negentienhonderd achtenvijftig in deel 2881 nummer 64 van een afschrift van een akte van ruiling, bevattende afstanddoening van het recht om ontbinding der overeenkomst te vorderen, op negentien mei daaraanvoorafgaande voor notaris [REDACTED] te Amsterdam verleden;-----
- het perceel grond met de zich daarop bevindende opstallen, kadastraal bekend gemeente Dieren sectie P nummer 1901, plaatselijk bekend te Dieren, [REDACTED] totaal groot negentwintig are achtenveertig centiare, als aangeduid op tekening code nummer 4917 van de Dienst Ruimtelijke Ordening van Rheden;----- door de gemeente in eigendom verkregen door de overschrijving ten kantore van de Rijksdienst van het Kadaster en de Openbare Registers te Arnhem op eenentwintig mei negentienhonderd achtenvijftig in deel 2881 nummer 64 van een afschrift van een akte van ruiling, bevattende afstanddoening van het recht om ontbinding der overeenkomst te vorderen, op negentien mei daaraanvoorafgaande voor notaris [REDACTED] te Amsterdam verleden;-----
- het perceel grond met de zich daarop bevindende opstallen, kadastraal bekend gemeente Dieren sectie P nummer 1902, plaatselijk bekend te Dieren, [REDACTED], totaal groot achttien are achtentwintig centiare, als aangeduid op tekening code nummer 4917 van de Dienst Ruimtelijke Ordening van Rheden;----- door de gemeente in eigendom verkregen door de overschrijving ten kantore van de Rijksdienst van het Kadaster en de Openbare Registers te Arnhem op negentwintig september negentienhonderd eenenzestig in deel 3061 nummer 1 van een afschrift van een akte van transport, bevattende kwijting voor de koopsom en afstanddoening van het recht om ontbinding der koopovereenkomst te vorderen, op zeventwintig september daaraanvoorafgaande voor notaris [REDACTED] te Dieren verleden;-----
- het perceel grond met de zich daarop bevindende opstallen, ter grootte van ongeveer zeven are tien centiare, van het perceel kadastraal bekend gemeente Dieren sectie P nummer 3055, plaatselijk bekend te Dieren, [REDACTED], als aangeduid op

tekening code nummer 4917 van de Dienst Ruimtelijke Ordening van Rheden;-----

door de gemeente in eigendom verkregen door de overschrijving ten kantore van de Rijksdienst van het Kadaster en de Openbare Registers te Arnhem op eenentwintig mei negentienhonderd achtenvijftig in deel 2881 nummer 64 van een afschrift van een akte van ruiling, bevattende afstanddoening van het recht om ontbinding der overeenkomst te vorderen, op negentien mei daaraanvoorafgaande voor notaris [REDACTED] te Amsterdam verleden;-----

- het perceel grond met de zich daarop bevindende opstallen, ter grootte van ongeveer twaalf are vijfennegentig centiare, van het perceel kadastraal bekend gemeente Dieren sectie P nummer 1905, plaatselijk bekend te Dieren, [REDACTED] (oneven), als aangeduid op tekening code nummer 4917 van de Dienst Ruimtelijke Ordening van Rheden;-----

door de gemeente in eigendom verkregen door de overschrijving ten kantore van de Rijksdienst van het Kadaster en de Openbare Registers te Arnhem op eenentwintig mei negentienhonderd achtenvijftig in deel 2881 nummer 64 van een afschrift van een akte van ruiling, bevattende afstanddoening van het recht om ontbinding der overeenkomst te vorderen, op negentien mei daaraanvoorafgaande voor notaris [REDACTED] te Amsterdam verleden;-----

- het perceel grond met de zich daarop bevindende opstallen, ter grootte van ongeveer zeventien are vijftwintig centiare, van het perceel kadastraal bekend gemeente Dieren sectie P nummer 1905, plaatselijk bekend te Dieren, [REDACTED], als aangeduid op tekening code

nummer 4917 van de Dienst Ruimtelijke Ordening van Rheden;----- door de gemeente in eigendom verkregen door de overschrijving ten kantore van de Rijksdienst van het Kadaster en de Openbare Registers te Arnhem op eenentwintig mei negentienhonderd achtenvijftig in deel 2881 nummer 64 van een afschrift van een akte van ruiling, bevattende afstanddoening van het recht om ontbinding der overeenkomst te vorderen, op negentien mei daaraanvoorafgaande voor notaris [REDACTED] te Amsterdam verleden;-----

- het perceel grond met de zich daarop bevindende opstallen, ter grootte van ongeveer dertien are, van het perceel kadastraal bekend gemeente Dieren sectie P nummer 1906, plaatselijk bekend te Dieren, De [REDACTED], als aangeduid op tekening code nummer 4917 van de Dienst Ruimtelijke Ordening van Rheden;-----

door de gemeente in eigendom verkregen door de overschrijving ten kantore van de Rijksdienst van het Kadaster en de Openbare Registers te Arnhem op eenentwintig mei negentienhonderd achtenvijftig in deel 2881 nummer 64 van een afschrift van een akte van ruiling, bevattende afstanddoening van het recht om ontbinding der overeenkomst te vorderen, op negentien mei daaraanvoorafgaande voor notaris [REDACTED] te Amsterdam verleden;-----

- het perceel grond met de zich daarop bevindende opstallen, ter grootte van ongeveer tweendertig are, van het perceel kadastraal bekend

gemeente Dieren sectie P nummer 1906, plaatselijk bekend te Dieren,

[redacted] tot en met 8 (even), als aangeduid op tekening code nummer 4917 van de Dienst Ruimtelijke Ordening van Rheden;-----

door de gemeente in eigendom verkregen door de overschrijving ten kantore van de Rijksdienst van het Kadaster en de Openbare Registers te Arnhem op eenentwintig mei negentienhonderd achtenvijftig in deel 2881 nummer 64 van een afschrift van een akte van ruiling, bevattende afstanddoening van het recht om ontbinding der overeenkomst te vorderen, op negentien mei daaraanvoorafgaande voor notaris [redacted] te Amsterdam verleden; -----

- het perceel grond met de zich daarop bevindende opstallen, ter grootte van ongeveer twaalf are vijfenzeventig centiare, van het perceel kadastraal bekend gemeente Dieren sectie P nummer 1907, plaatselijk bekend te Dieren, [redacted], als aangeduid op tekening code nummer 4917 van de Dienst Ruimtelijke Ordening van Rheden; -----

door de gemeente in eigendom verkregen door de overschrijving ten kantore van de Rijksdienst van het Kadaster en de Openbare Registers te Arnhem op twee december negentienhonderd zestig in deel 3011 nummer 67 van een afschrift van een akte van transport, bevattende kwijting voor de koopsom en afstanddoening van het recht om ontbinding der koopovereenkomst te vorderen, daags daaraanvoorafgaande voor notaris [redacted] te Dieren verleden; -----

- het perceel grond met de zich daarop bevindende opstallen, ter grootte van ongeveer eenendertig are vijftwintig centiare, van het perceel kadastraal bekend gemeente Dieren sectie P nummer 1907, plaatselijk bekend te Dieren, [redacted]

[redacted], als aangeduid op tekening code nummer 4917 van de Dienst Ruimtelijke Ordening van Rheden;----- door de gemeente in eigendom verkregen door de overschrijving ten kantore van de Rijksdienst van het Kadaster en de Openbare Registers te Arnhem op twee december negentienhonderd zestig in deel 3011 nummer 67 van een afschrift van een akte van transport, bevattende kwijting voor de koopsom en afstanddoening van het recht om ontbinding der koopovereenkomst te vorderen, daags daaraanvoorafgaande voor notaris [redacted] te Dieren verleden; -----

- het perceel grond met de zich daarop bevindende opstallen, ter grootte van ongeveer vier are vijfvijftig centiare, van het perceel kadastraal bekend gemeente Dieren sectie P nummer 1919, plaatselijk bekend te Dieren, [redacted], als aangeduid op tekening code nummer 4917 van de Dienst Ruimtelijke Ordening van Rheden;--- door de gemeente in eigendom verkregen door de overschrijving ten kantore van de Rijksdienst van het Kadaster en de Openbare Registers te Arnhem op drieëntwintig september negentienhonderd eenenzeventig in deel 3761 nummer 14 van een afschrift van een akte van ruiling,

- bevattende afstanddoening van het recht om ontbinding der overeenkomst te vorderen, daags daaraanvoorafgaande voor notaris [redacted] te Dieren verleden;-----
- het perceel grond met de zich daarop bevindende opstallen, ter grootte van ongeveer vijf centiare, van het perceel kadastraal bekend gemeente Dieren sectie P nummer 2682, plaatselijk bekend te Dieren, plantsoen behorende bij [redacted], als aangeduid op tekening code nummer 4917 van de Dienst Ruimtelijke Ordening van Rheden;-----
door de gemeente in eigendom verkregen door de overschrijving ten kantore van de Rijksdienst van het Kadaster en de Openbare Registers te Arnhem op eenentwintig mei negentienhonderd achtenvijftig in deel 2881 nummer 64 van een afschrift van een akte van ruiling, bevattende afstanddoening van het recht om ontbinding der overeenkomst te vorderen, op negentien mei daaraanvoorafgaande voor notaris [redacted] te Amsterdam verleden;-----
 - het perceel grond met de zich daarop bevindende opstallen, ter grootte van ongeveer vier are zeventig centiare, van het perceel kadastraal bekend gemeente Dieren sectie P nummer 2681, plaatselijk bekend te Dieren, [redacted], als aangeduid op tekening code nummer 4917 van de Dienst Ruimtelijke Ordening van Rheden;-----
door de gemeente in eigendom verkregen door de overschrijving ten kantore van de Rijksdienst van het Kadaster en de Openbare Registers te Arnhem op eenentwintig mei negentienhonderd achtenvijftig in deel 2881 nummer 64 van een afschrift van een akte van ruiling, bevattende afstanddoening van het recht om ontbinding der overeenkomst te vorderen, op negentien mei daaraanvoorafgaande voor notaris [redacted] te Amsterdam verleden;-----
 - het perceel grond met de zich daarop bevindende opstallen, ter grootte van ongeveer vijf are tien centiare, van het perceel kadastraal bekend gemeente Dieren sectie P nummer 2681, plaatselijk bekend te Dieren, [redacted], als aangeduid op tekening code nummer 4917 van de Dienst Ruimtelijke Ordening van Rheden;---
door de gemeente in eigendom verkregen door de overschrijving ten kantore van de Rijksdienst van het Kadaster en de Openbare Registers te Arnhem op eenentwintig mei negentienhonderd achtenvijftig in deel 2881 nummer 64 van een afschrift van een akte van ruiling, bevattende afstanddoening van het recht om ontbinding der overeenkomst te vorderen, op negentien mei daaraanvoorafgaande voor notaris [redacted] te Amsterdam verleden;-----
 - het perceel grond met de zich daarop bevindende opstallen, ter grootte van ongeveer vijf are, van het perceel kadastraal bekend gemeente Dieren sectie P nummer 2681, plaatselijk bekend te Dieren, [redacted], als aangeduid op tekening code nummer 4917 van de Dienst Ruimtelijke Ordening van Rheden;-----
door de gemeente in eigendom verkregen door de overschrijving ten kantore van de Rijksdienst van het Kadaster en de Openbare Registers te Arnhem op eenentwintig mei negentienhonderd achtenvijftig in deel

2881 nummer 64 van een afschrift van een akte van ruiling, bevattende afstanddoening van het recht om ontbinding der overeenkomst te vorderen, op negentien mei daaraanvoorafgaande voor notaris [REDACTED] te Amsterdam verleden; -----

- het perceel grond met de zich daarop bevindende opstallen, ter grootte van ongeveer vier are vijfennegentig centiare, van het perceel kadastraal bekend gemeente Dieren sectie P nummer 2681, plaatselijk bekend te Dieren, [REDACTED] (even), als aangeduid op tekening code nummer 4917 van de Dienst Ruimtelijke Ordening van Rheden; ----- door de gemeente in eigendom verkregen door de overschrijving ten kantore van de Rijksdienst van het Kadaster en de Openbare Registers te Arnhem op eenentwintig mei negentienhonderd achtenvijftig in deel 2881 nummer 64 van een afschrift van een akte van ruiling, bevattende afstanddoening van het recht om ontbinding der overeenkomst te vorderen, op negentien mei daaraanvoorafgaande voor notaris [REDACTED] te Amsterdam verleden; -----
- het perceel grond met de zich daarop bevindende opstallen, ter grootte van ongeveer vier are vijfennegentig centiare, van het perceel kadastraal bekend gemeente Dieren sectie P nummer 2681, plaatselijk bekend te Dieren, [REDACTED] (oneven), als aangeduid op tekening code nummer 4917 van de Dienst Ruimtelijke Ordening van Rheden; ----- door de gemeente in eigendom verkregen door de overschrijving ten kantore van de Rijksdienst van het Kadaster en de Openbare Registers te Arnhem op eenentwintig mei negentienhonderd achtenvijftig in deel 2881 nummer 64 van een afschrift van een akte van ruiling, bevattende afstanddoening van het recht om ontbinding der overeenkomst te vorderen, op negentien mei daaraanvoorafgaande voor notaris [REDACTED] te Amsterdam verleden; -----
- het perceel grond met de zich daarop bevindende opstallen, ter grootte van ongeveer vijf are, van het perceel kadastraal bekend gemeente Dieren sectie P nummer 2681, plaatselijk bekend te Dieren, [REDACTED], als aangeduid op tekening code nummer 4917 van de Dienst Ruimtelijke Ordening van Rheden; ----- door de gemeente in eigendom verkregen door de overschrijving ten kantore van de Rijksdienst van het Kadaster en de Openbare Registers te Arnhem op eenentwintig mei negentienhonderd achtenvijftig in deel 2881 nummer 64 van een afschrift van een akte van ruiling, bevattende afstanddoening van het recht om ontbinding der overeenkomst te vorderen, op negentien mei daaraanvoorafgaande voor notaris [REDACTED] te Amsterdam verleden; -----
- het perceel grond met de zich daarop bevindende opstallen, ter grootte van ongeveer vijf are dertig centiare, van het perceel kadastraal bekend gemeente Dieren sectie P nummer 2681, plaatselijk bekend te Dieren, [REDACTED], als aangeduid op tekening code nummer 4917 van de Dienst Ruimtelijke Ordening van Rheden; -----

S

P!

D!

D!

door de gemeente in eigendom verkregen door de overschrijving ten kantore van de Rijksdienst van het Kadaster en de Openbare Registers te Arnhem op eenentwintig mei negentienhonderd achtenvijftig in deel 2881 nummer 64 van een afschrift van een akte van ruiling, bevattende afstanddoening van het recht om ontbinding der overeenkomst te vorderen, op negentien mei daaraanvoorafgaande voor notaris [REDACTED] te Amsterdam verleden; -----

- het perceel grond met de zich daarop bevindende opstallen, ter grootte van ongeveer vier are negentig centiare, van het perceel kadastraal bekend gemeente Dieren sectie P nummer 2681, plaatselijk bekend te Dieren, [REDACTED], als aangeduid op tekening code nummer 4917 van de Dienst Ruimtelijke Ordening van Rheden; -----

door de gemeente in eigendom verkregen door de overschrijving ten kantore van de Rijksdienst van het Kadaster en de Openbare Registers te Arnhem op eenentwintig mei negentienhonderd achtenvijftig in deel 2881 nummer 64 van een afschrift van een akte van ruiling, bevattende afstanddoening van het recht om ontbinding der overeenkomst te vorderen, op negentien mei daaraanvoorafgaande voor notaris [REDACTED] te Amsterdam verleden; -----

- de percelen grond, kadastraal bekend gemeente Dieren sectie R nummers: -----
 949, groot zeventig centiare; -----
 951, groot vijfentwintig centiare; -----
 953, groot drieenzestig centiare; -----
 955, groot vijfeenzestig centiare; -----
 957 gedeeltelijk; -----
 950, groot negen are zestig centiare, te weten het woonhuis met tuin en schuur, plaatselijk bekend [REDACTED] te Spankeren; -----
 952, groot twee are veertig centiare; -----
 954, groot twee are twintig centiare; -----
 956, groot zes are zestig centiare; -----
 836, groot twee are; -----
 837 gedeeltelijk; -----
 839 gedeeltelijk; -----
 958 gedeeltelijk; -----

als aangeduid op tekening code nummer 4980 van de Dienst Ruimtelijke Ordening van Rheden; -----
 zijnde Dieren sectie R nummers 949, 950, 951, 952, 953, 954 en 957 belast met een recht als bedoeld in artikel 5 lid 3 sub B van de Belemmeringenwet Privaatrecht en Dieren R 836, 839, 951, 952 en 958 met het recht van opstal ten behoeve van Industriewater Eerbeek B.V.; -----

door de gemeente onder meer in eigendom verkregen: voor wat betreft de nummers 949, 951, 952, 953, 954: door de overschrijving ten kantore van de Rijksdienst van het Kadaster en de Openbare Registers te Arnhem op vijf april negentienhonderd vierenzeventig in deel 4113 nummer 99 van een afschrift van een akte van transport, bevattende kwijting voor de koopsom en afstanddoening van het recht om ontbinding der koopovereenkomst te vorderen, daags daaraan-

voorafgaande voor notaris [redacted] te Dieren verleden; -----

- de percelen grond met daarop staande woonwagenstandplaatsen, kadastraal bekend gemeente Dieren sectie R nummers: -----

840 gedeeltelijk; -----

839 gedeeltelijk; -----

958 gedeeltelijk; -----

957 gedeeltelijk; en -----

428 gedeeltelijk; -----

plaatselijk bekend te Spankeren, [redacted] (oneven), totaal groot ongeveer zesendertig are twintig centiare, als aangeduid op tekening code nummer 4980 van de Dienst Ruimtelijke Ordening van Rheden; -----

door de gemeente in eigendom verkregen: voor wat betreft de nummers: 839, 958 en 840: door de overschrijving ten kantore van de Rijksdienst van het Kadaster en de Openbare Registers te Arnhem op zestien november negentienhonderd negentachtig in deel 9988 nummer 74 van een afschrift van een akte van transport, bevattende kwijting voor de koopsom en afstanddoening van het recht om ontbinding der koopovereenkomst te vorderen, daags daaraanvoorafgaande voor notaris [redacted] te Dieren verleden; -----

- het perceel grond met de zich daarop bevindende opstallen, van het perceel kadastraal bekend gemeente Dieren sectie T nummer 167, plaatselijk bekend te De Steeg, [redacted]

[redacted]), totaal groot ongeveer tien are zestig centiare, als aangeduid op tekening code nummer 4906 van de Dienst Ruimtelijke Ordening van Rheden; -----

door de gemeente in eigendom verkregen door de overschrijving ten kantore van de Rijksdienst van het Kadaster en de Openbare Registers te Arnhem op dertig december negentienhonderd negentwintig in deel 1884 nummer 29 van een afschrift van een akte van ruiling, bevattende afstanddoening van het recht om ontbinding der overeenkomst te vorderen, op drieëntwintig december daaraanvoorafgaande voor notaris [redacted] te Dieren verleden; ---

- het perceel grond met de zich daarop bevindende opstallen, kadastraal bekend gemeente Dieren sectie T nummer 401, plaatselijk bekend te De Steeg, [redacted]

[redacted]), totaal groot elf are vijfentachtig centiare, als aangeduid op tekening code nummer 4906 van de Dienst Ruimtelijke Ordening van Rheden; -----

door de gemeente in eigendom verkregen door de overschrijving ten kantore van de Rijksdienst van het Kadaster en de Openbare Registers te Arnhem op eenendertig maart negentienhonderd drieënveertig in deel 2318 nummer 139 van een afschrift van een akte van transport, bevattende kwijting voor de koopsom, daags daaraanvoorafgaande voor notaris [redacted] te Dieren verleden; -----

- het perceel grond met de zich daarop bevindende opstallen, ter grootte van ongeveer vier are vijfendertig centiare, van het perceel kadastraal bekend gemeente Dieren sectie T nummer 150, plaatselijk bekend te De Steeg, [redacted]

[redacted], als aangeduid op tekening code nummer 4906 van de Dienst Ruimtelijke Ordening van Rheden; --- door de gemeente in eigendom verkregen door de overschrijving ten kantore van de Rijksdienst van het Kadaster en de Openbare Registers

*als
adres
by
1584999*

- te Arnhem op vier augustus negentienhonderd zevenentwintig in deel 1805 nummer 133 van een afschrift van een akte van transport, bevattende kwijting voor de koopsom, op dertig juli daaraanvooraangaande voor notaris [REDACTED] te Dieren verleden; ---
- het perceel grond met de zich daarop bevindende opstallen, ter grootte van ongeveer dertig are vijftientig centiare, van het perceel kadastraal bekend gemeente Dieren sectie O nummer 212, plaatselijk bekend te Dieren, [REDACTED] (doorlopend) (garageboxen), als aangeduid op tekening code nummer 4913 van de Dienst Ruimtelijke Ordening van Rheden; ----- door de gemeente in eigendom verkregen door de overschrijving ten kantore van de Rijksdienst van het Kadaster en de Openbare Registers te Arnhem op vijftien februari negentienhonderd vijftenzestig in deel 3260 nummer 133 van een afschrift van een akte van transport, bevattende kwijting voor de koopsom en afstanddoening van het recht om ontbinding der koopovereenkomst te vorderen, op twaalf februari daaraanvooraangaande voor notaris [REDACTED] te Dieren verleden;-----
 - het perceel grond, ter grootte van ongeveer een are negentig centiare, van het perceel kadastraal bekend gemeente Dieren sectie U nummer 3807, plaatselijk bekend te Dieren, plantsoen behorend bij [REDACTED] als aangeduid op tekening code nummer 4913 van de Dienst Ruimtelijke Ordening van Rheden; ----- door de gemeente in eigendom verkregen door de overschrijving ten kantore van de Rijksdienst van het Kadaster en de Openbare Registers te Arnhem op zevenentwintig januari negentienhonderd eenenzeventig in deel 3698 nummer 80 van een afschrift van een akte van transport, bevattende kwijting voor de koopsom en afstanddoening van het recht om ontbinding der koopovereenkomst te vorderen, daags daaraanvooraangaande voor notaris [REDACTED] te Apeldoorn verleden; -----
 - het perceel grond met de zich daarop bevindende opstallen, ter grootte van ongeveer vijftenzeventig are vijf centiare, van het perceel kadastraal bekend gemeente Dieren sectie U nummer 3807, plaatselijk bekend te Dieren, [REDACTED] en [REDACTED] (garageboxen), als aangeduid op tekening code nummer 4913 van de Dienst Ruimtelijke Ordening van Rheden;----- door de gemeente in eigendom verkregen door de overschrijving ten kantore van de Rijksdienst van het Kadaster en de Openbare Registers te Arnhem op zevenentwintig januari negentienhonderd eenenzeventig in deel 3698 nummer 80 van een afschrift van een akte van transport, bevattende kwijting voor de koopsom en afstanddoening van het recht om ontbinding der koopovereenkomst te vorderen, daags daaraanvooraangaande voor notaris [REDACTED] te Apeldoorn verleden; -----
 - het perceel grond met de zich daarop bevindende opstallen, van het perceel kadastraal bekend gemeente Dieren sectie U nummer 1045, plaatselijk bekend te Dieren, [REDACTED] (doorlopend), totaal groot veertien are tien centiare, als aangeduid op

tekening code nummer 4915 van de Dienst Ruimtelijke Ordening van Rheden;-----

door de gemeente in eigendom verkregen door de overschrijving ten kantore van de Rijksdienst van het Kadaster en de Openbare Registers te Arnhem op dertig juli negentienhonderd vijftwintig in deel 1742 nummer 143 van een afschrift van een akte van transport, bevattende kwijting voor de koopsom, op zeventwintig juli daaraanvooraangaande voor notaris [redacted] te Dieren verleden; -----

- het perceel grond met de zich daarop bevindende opstallen, ter grootte van ongeveer zeven are tachtig centiare, van het perceel kadastraal bekend gemeente Dieren sectie U nummer 3335, plaatselijk bekend te Dieren, [redacted], als aangeduid op tekening code nummer 4915 van de Dienst Ruimtelijke Ordening van Rheden;-----

door de gemeente in eigendom verkregen door de overschrijving ten kantore van de Rijksdienst van het Kadaster en de Openbare Registers te Arnhem op vijftwintig februari negentienhonderd vijftenzestig in deel 3262 nummer 61 van een afschrift van een akte van transport, bevattende kwijting voor de koopsom, op diezelfde dag voor notaris [redacted] te Velp verleden; -----

- het perceel grond met de zich daarop bevindende opstallen, ter grootte van ongeveer vijftwintig are zestig centiare, van het perceel kadastraal bekend gemeente Dieren sectie U nummer 3335, plaatselijk bekend te Dieren, [redacted], als aangeduid op tekening code nummer 4915 van de Dienst Ruimtelijke Ordening van Rheden;-----

door de gemeente in eigendom verkregen door de overschrijving ten kantore van de Rijksdienst van het Kadaster en de Openbare Registers te Arnhem op vijftwintig februari negentienhonderd vijftenzestig in deel 3262 nummer 61 van een afschrift van een akte van transport, bevattende kwijting voor de koopsom, op diezelfde dag voor notaris [redacted] te Velp verleden; -----

- het perceel grond met de zich daarop bevindende opstallen, ter grootte van ongeveer twaalf are vijftenzeventig centiare, van het perceel kadastraal bekend gemeente Dieren sectie U nummer 3335, plaatselijk bekend te Dieren, [redacted]

[redacted] als aangeduid op tekening code nummer 4915 van de Dienst Ruimtelijke Ordening van Rheden; -----

door de gemeente in eigendom verkregen door de overschrijving ten kantore van de Rijksdienst van het Kadaster en de Openbare Registers te Arnhem op vijftwintig februari negentienhonderd vijftenzestig in deel 3262 nummer 61 van een afschrift van een akte van transport, bevattende kwijting voor de koopsom, op diezelfde dag voor notaris [redacted] te Velp verleden; -----

- het perceel grond met de zich daarop bevindende opstallen, ter grootte van ongeveer vijf are vijftachtig centiare, van het perceel kadastraal bekend gemeente Dieren sectie U nummer 3554, plaatselijk bekend te Dieren, [redacted]

[redacted] als aangeduid op tekening code nummer 4915 van de Dienst Ruimtelijke Ordening van Rheden;-----

door de gemeente in eigendom verkregen door de overschrijving ten kantore van de Rijksdienst van het Kadaster en de Openbare Registers te Arnhem op vierentwintig augustus negentienhonderd zesenzeventig in deel 4556 nummer 14 van een afschrift van een akte van rectificatie, daags daaraanvoorafgaande voor notaris [REDACTED]

- [REDACTED] te Dieren verleden; -----
het perceel grond met de zich daarop bevindende opstallen, ter grootte van ongeveer drie are vijfenvijftig centiare, van het perceel kadastraal bekend gemeente Dieren sectie U nummer 3554, plaatselijk bekend te Dieren, [REDACTED], als aangeduid op tekening code nummer 4915 van de Dienst Ruimtelijke Ordening van Rheden; -----

door de gemeente in eigendom verkregen door de overschrijving ten kantore van de Rijksdienst van het Kadaster en de Openbare Registers te Arnhem op vierentwintig augustus negentienhonderd zesenzeventig in deel 4556 nummer 14 van een afschrift van een akte van rectificatie, daags daaraanvoorafgaande voor notaris [REDACTED]

- [REDACTED] te Dieren verleden; -----
het perceel grond met de zich daarop bevindende opstallen, ter grootte van ongeveer drie are vijfendertig centiare, van het perceel kadastraal bekend gemeente Dieren sectie U nummer 3554, plaatselijk bekend te Dieren, [REDACTED], als aangeduid op tekening code nummer 4915 van de Dienst Ruimtelijke Ordening van Rheden; -----

door de gemeente in eigendom verkregen door de overschrijving ten kantore van de Rijksdienst van het Kadaster en de Openbare Registers te Arnhem op vierentwintig augustus negentienhonderd zesenzeventig in deel 4556 nummer 14 van een afschrift van een akte van rectificatie, daags daaraanvoorafgaande voor notaris [REDACTED]

- [REDACTED] te Dieren verleden; -----
het perceel grond met de zich daarop bevindende opstallen, ter grootte van ongeveer drie are vijfendertig centiare, van het perceel kadastraal bekend gemeente Dieren sectie U nummer 3554, plaatselijk bekend te Dieren, [REDACTED], als aangeduid op tekening code nummer 4915 van de Dienst Ruimtelijke Ordening van Rheden; -----

door de gemeente in eigendom verkregen door de overschrijving ten kantore van de Rijksdienst van het Kadaster en de Openbare Registers te Arnhem op vierentwintig augustus negentienhonderd zesenzeventig in deel 4556 nummer 14 van een afschrift van een akte van rectificatie, daags daaraanvoorafgaande voor notaris [REDACTED]

- [REDACTED] te Dieren verleden; -----
het perceel grond met de zich daarop bevindende opstallen, ter grootte van ongeveer drie are vijfnegentig centiare, van het perceel kadastraal bekend gemeente Dieren sectie U nummer 3554, plaatselijk bekend te Dieren, [REDACTED], als aangeduid op tekening code nummer 4915 van de Dienst Ruimtelijke Ordening van Rheden; -----

door de gemeente in eigendom verkregen door de overschrijving ten kantore van de Rijksdienst van het Kadaster en de Openbare Registers

te Arnhem op vierentwintig augustus negentienhonderd zesenzeventig in deel 4556 nummer 14 van een afschrift van een akte van rectificatie, daags daaraanvoorafgaande voor notaris [REDACTED]

[REDACTED] te Dieren verleden; -----
- het perceel grond met de zich daarop bevindende opstallen, ter grootte van ongeveer vier are tien centiare, van het perceel kadastraal bekend gemeente Dieren sectie U nummer 3554, plaatselijk bekend te Dieren, [REDACTED], als aangeduid op tekening code nummer 4915 van de Dienst Ruimtelijke Ordening van Rheden; -----

door de gemeente in eigendom verkregen door de overschrijving ten kantore van de Rijksdienst van het Kadaster en de Openbare Registers te Arnhem op vierentwintig augustus negentienhonderd zesenzeventig in deel 4556 nummer 14 van een afschrift van een akte van rectificatie, daags daaraanvoorafgaande voor notaris [REDACTED]

[REDACTED] te Dieren verleden; -----
- het perceel grond met de zich daarop bevindende opstallen, kadastraal bekend gemeente Dieren sectie U nummer 1509, plaatselijk bekend te Dieren, [REDACTED]

[REDACTED] (oneven), totaal groot tweenzeventig are vijftwintig centiare, als aangeduid op tekening code nummer 4902 van de Dienst Ruimtelijke Ordening van Rheden; -----

door de gemeente in eigendom verkregen door de overschrijving ten kantore van de Rijksdienst van het Kadaster en de Openbare Registers te Arnhem op veertien juli negentienhonderd negenveertig in deel 2475 nummer 84 van een afschrift van een akte van transport, bevattende kwijting voor de koopsom en afstanddoening van het recht om ontbinding der koopovereenkomst te vorderen, daags daaraanvoorafgaande voor notaris [REDACTED] te Dieren verleden; ---

- het perceel grond met de zich daarop bevindende opstallen, kadastraal bekend gemeente Dieren sectie U nummer 1511, plaatselijk bekend te Dieren, [REDACTED], totaal groot negen are, als aangeduid op tekening code nummer 4902 van de Dienst Ruimtelijke Ordening van Rheden; -----

door de gemeente in eigendom verkregen door de overschrijving ten kantore van de Rijksdienst van het Kadaster en de Openbare Registers te Arnhem op veertien juli negentienhonderd negenveertig in deel 2475 nummer 84 van een afschrift van een akte van transport, bevattende kwijting voor de koopsom en afstanddoening van het recht om ontbinding der koopovereenkomst te vorderen, daags daaraanvoorafgaande voor notaris [REDACTED] te Dieren verleden; ---

- het perceel grond met de zich daarop bevindende opstallen, kadastraal bekend gemeente Dieren sectie U nummer 1525, plaatselijk bekend te Dieren, [REDACTED], totaal groot elf are vijf centiare, als aangeduid op tekening code nummer 4902 van de Dienst Ruimtelijke Ordening van Rheden; -----

door de gemeente in eigendom verkregen door de overschrijving ten kantore van de Rijksdienst van het Kadaster en de Openbare Registers

te Arnhem op veertien juli negentienhonderd negenenveertig in deel 2475 nummer 84 van een afschrift van een akte van transport, bevattende kwijting voor de koopsom, daags daaraanvooraafgaande voor notaris [REDACTED] te Dieren verleden;-----

- het perceel grond met de zich daarop bevindende opstallen, kadastraal bekend gemeente Dieren sectie U nummer 1687, plaatselijk bekend te Dieren, [REDACTED]

[REDACTED], totaal groot vierendertig are drie centiare, als aangeduid op tekening code nummer 4902 van de Dienst Ruimtelijke Ordening van Rheden;-----

door de gemeente in eigendom verkregen door de overschrijving ten kantore van de Rijksdienst van het Kadaster en de Openbare Registers te Arnhem op zeventien februari negentienhonderd zevenentwintig in deel 1795 nummer 86 van een afschrift van een akte van transport, bevattende kwijting voor de koopsom, op vijftien februari daaraanvooraafgaande voor notaris [REDACTED] te Velp verleden;-----

- het perceel grond met de zich daarop bevindende opstallen, kadastraal bekend gemeente Dieren sectie U nummer 3338, plaatselijk bekend te Dieren, [REDACTED], totaal groot vijftien are, als aangeduid op tekening code nummer 4902 van de Dienst Ruimtelijke Ordening van Rheden;-----

door de gemeente in eigendom verkregen door de overschrijving ten kantore van de Rijksdienst van het Kadaster en de Openbare Registers te Arnhem op negentwintig november negentienhonderd zevenenvijftig in deel 2860 nummer 35 van een afschrift van een akte van transport, bevattende kwijting voor de koopsom, op zesentwintig november daaraanvooraafgaande voor notaris [REDACTED] te Dieren verleden;-----

- het perceel grond met de zich daarop bevindende opstallen, ter grootte van ongeveer zesendertig are, van het perceel kadastraal bekend gemeente Dieren sectie U nummer 1538, plaatselijk bekend te Dieren, [REDACTED]

(doorlopend) (garageboxen), als aangeduid op tekening code nummer 4902 van de Dienst Ruimtelijke Ordening van Rheden;----- door de gemeente in eigendom verkregen door de overschrijving ten kantore van de Rijksdienst van het Kadaster en de Openbare Registers te Arnhem op veertien juli negentienhonderd negenenveertig in deel 2475 nummer 84 van een afschrift van een akte van transport, bevattende kwijting voor de koopsom en afstanddoening van het recht om ontbinding der koopovereenkomst te vorderen, daags daaraanvooraafgaande voor notaris [REDACTED] te Dieren verleden;---

- het perceel grond met de zich daarop bevindende opstallen, ter grootte van ongeveer vier are vijfnegentig centiare, van het perceel kadastraal bekend gemeente Dieren sectie U nummer 3612, plaatselijk bekend te Dieren, [REDACTED], als aangeduid op tekening code nummer 4902 van de Dienst Ruimtelijke Ordening van Rheden;-----

door de gemeente in eigendom verkregen door de overschrijving ten kantore van de Rijksdienst van het Kadaster en de Openbare Registers

te Arnhem op negenentwintig november negentienhonderd zevenenvijftig in deel 2860 nummer 35 van een afschrift van een akte van transport, bevattende kwijting voor de koopsom en afstanddoening van het recht om ontbinding der koopovereenkomst te vorderen, op zesentwintig november daaraanvooraangaande voor notaris [REDACTED] te Dieren verleden;-----

- het perceel grond met de zich daarop bevindende opstallen, kadastraal bekend gemeente Dieren sectie U nummer 2715, plaatselijk bekend te Dieren, [REDACTED]

[REDACTED] met 20 (even), totaal groot vijftig are veertien centiare, als aangeduid op tekening code nummer 4883 van de Dienst Ruimtelijke Ordening van Rheden;-----

door de gemeente in eigendom verkregen door de overschrijving ten kantore van de Rijksdienst van het Kadaster en de Openbare Registers te Arnhem op dertien juni negentienhonderd vierenzestig in deel 3222 nummer 120 van een afschrift van een akte van vaststelling schadeloosstelling;-----

- het perceel grond met de zich daarop bevindende opstallen, kadastraal bekend gemeente Dieren sectie U nummer 2716, plaatselijk bekend te Dieren, [REDACTED], totaal groot

twintig are tweenvijftig centiare, als aangeduid op tekening code nummer 4883 van de Dienst Ruimtelijke Ordening van Rheden;-----

door de gemeente in eigendom verkregen door de overschrijving ten kantore van de Rijksdienst van het Kadaster en de Openbare Registers te Arnhem op negen mei negentienhonderd zesenzestig in deel 3338 nummer 36 van een afschrift van een akte van ruiling, op zes mei daaraanvooraangaande voor notaris [REDACTED] te Dieren verleden;-----

- het perceel grond met de zich daarop bevindende opstallen, kadastraal bekend gemeente Dieren sectie U nummer 2776, plaatselijk bekend te Dieren, [REDACTED] (oneven),

[REDACTED] totaal groot een hectare tien are vijftig centiare, als aangeduid op tekening code nummer 4883 van de Dienst Ruimtelijke Ordening van Rheden;-----

door de gemeente in eigendom verkregen door de overschrijving ten kantore van de Rijksdienst van het Kadaster en de Openbare Registers te Arnhem op negen mei negentienhonderd zesenzestig in deel 3338 nummer 36 van een afschrift van een akte van ruiling, op zes mei daaraanvooraangaande voor notaris [REDACTED] te Dieren verleden;-----

- het perceel grond met de zich daarop bevindende opstallen, kadastraal bekend gemeente Dieren sectie U nummer 3558, plaatselijk bekend te Dieren, [REDACTED]

[redacted], totaal groot negen-
enzestig are zeventig centiare, als aangeduid op tekening code nummer
4883 van de Dienst Ruimtelijke Ordening van Rheden; -----
door de gemeente in eigendom verkregen door de overschrijving ten
kantore van de Rijksdienst van het Kadaster en de Openbare Registers
te Arnhem op dertig mei negentienhonderd tweenzestig in deel 3097
nummer 119 van een afschrift van een akte van transport, bevattende
kwijting voor de koopsom en afstanddoening van het recht om
ontbinding der koopovereenkomst te vorderen, daags daaraan-
voorafgaande voor notaris [redacted] te
Dieren verleden; -----

✓ - het perceel grond met de zich daarop bevindende opstallen, kadastraal
bekend gemeente Dieren sectie U nummer 3789, plaatselijk bekend te
Dieren, [redacted], totaal groot

dertien are drieëndertig centiare, als aangeduid op tekening code
nummer 4901 van de Dienst Ruimtelijke Ordening van Rheden; -----
door de gemeente in eigendom verkregen door de overschrijving ten
kantore van de Rijksdienst van het Kadaster en de Openbare Registers
te Arnhem op achtentwintig augustus negentienhonderd vierenvijftig in
deel 2689 nummer 137 van een afschrift van een akte van transport,
bevattende kwijting voor de koopsom en afstanddoening van het recht
om ontbinding der koopovereenkomst te vorderen, op zesentwintig
augustus daaraanvoorafgaande voor notaris [redacted] te
Dieren verleden; -----

✓ - het perceel grond met de zich daarop bevindende opstallen, kadastraal
bekend gemeente Dieren sectie U nummer 2032, plaatselijk bekend te
Dieren, [redacted], totaal groot
zes are vierenvijftig centiare, als aangeduid op tekening code nummer
4901 van de Dienst Ruimtelijke Ordening van Rheden; -----
door de gemeente in eigendom verkregen door de overschrijving ten
kantore van de Rijksdienst van het Kadaster en de Openbare Registers
te Arnhem op acht oktober negentienhonderd negenenvijftig in deel
2949 nummer 33 van een afschrift van een akte van transport,
bevattende kwijting voor de koopsom en afstanddoening van het recht
om ontbinding der koopovereenkomst te vorderen, op zes oktober
daaraanvoorafgaande voor notaris [redacted]
te Dieren verleden; -----

✓ - het perceel grond met de zich daarop bevindende opstallen, kadastraal
bekend gemeente Dieren sectie U nummer 4085, plaatselijk bekend te
Dieren, [redacted], totaal groot tien are vijfentachtig centi-
are, als aangeduid op tekening code nummer 4901 van de Dienst
Ruimtelijke Ordening van Rheden; -----
door de gemeente in eigendom verkregen door de overschrijving ten
kantore van de Rijksdienst van het Kadaster en de Openbare Registers
te Arnhem op tien maart negentienhonderd achtenzeventig in deel 5170
nummer 66 van een afschrift van een akte van ruiling, bevattende
afstanddoening van het recht om ontbinding der overeenkomst te
vorderen, daags daaraanvoorafgaande voor notaris [redacted]
te Dieren verleden; -----

- het perceel grond met de zich daarop bevindende opstallen, ter grootte van ongeveer twaalf are vijftig centiare, van het perceel kadastraal bekend gemeente Dieren sectie U nummer 3394, plaatselijk bekend te Dieren, [REDACTED], als aangeduid op tekening code nummer 4901 van de Dienst Ruimtelijke Ordening van Rheden;----- door de gemeente in eigendom verkregen door de overschrijving ten kantore van de Rijksdienst van het Kadaster en de Openbare Registers te Arnhem op acht maart negentienhonderd achtentachtig in deel 9141 nummer 57 van een afschrift van een akte van transport, bevattende kwijting voor de koopsom en afstanddoening van het recht om ontbinding der koopovereenkomst te vorderen, daags daaraanvooraafgaande voor mij, notaris, verleden;-----
- ✓ - het perceel grond met de zich daarop bevindende opstallen, kadastraal bekend gemeente Dieren sectie U nummer 1552, plaatselijk bekend te Dieren, [REDACTED]
[REDACTED]
[REDACTED], totaal groot vierennegentig are negentig centiare, als aangeduid op tekening code nummer 4910 van de Dienst Ruimtelijke Ordening van Rheden;----- door de gemeente in eigendom verkregen door de overschrijving ten kantore van de Rijksdienst van het Kadaster en de Openbare Registers te Arnhem op zesentwintig augustus negentienhonderd tweeënveertig in deel 2303 nummer 99 van een afschrift van een akte van transport, bevattende kwijting voor de koopsom, daags daaraanvooraafgaande voor notaris [REDACTED] te Dieren verleden;-----
- ✓ - het perceel grond met de zich daarop bevindende opstallen, kadastraal bekend gemeente Dieren sectie U nummer 1553, plaatselijk bekend te Dieren, [REDACTED]
[REDACTED], totaal groot achtenveertig are, als aangeduid op tekening code nummer 4910 van de Dienst Ruimtelijke Ordening van Rheden;--- door de gemeente in eigendom verkregen door de overschrijving ten kantore van de Rijksdienst van het Kadaster en de Openbare Registers te Arnhem op vijftien augustus negentienhonderd tweëndertig in deel 1967 nummer 17 van een afschrift van een akte van transport, bevattende kwijting voor de koopsom en afstanddoening van het recht om ontbinding der koopovereenkomst te vorderen, op een augustus daaraanvooraafgaande voor notaris [REDACTED] te Dieren verleden;-----
- ✓ - het perceel grond met de zich daarop bevindende opstallen, kadastraal bekend gemeente Dieren sectie U nummer 1555, plaatselijk bekend te Dieren, [REDACTED]
[REDACTED] (oneven), totaal groot zestien are vijfendertig centiare, als aangeduid op tekening code nummer 4910 van de Dienst Ruimtelijke Ordening van Rheden;----- door de gemeente in eigendom verkregen door de overschrijving ten kantore van de Rijksdienst van het Kadaster en de Openbare Registers te Arnhem op vijftien augustus negentienhonderd tweëndertig in deel 1967 nummer 17 van een afschrift van een akte van transport,

bevattende kwijting voor de koopsom en afstanddoening van het recht om ontbinding der koopovereenkomst te vorderen, op een augustus daaraanvoorafgaande voor notaris [REDACTED] te Dieren verleden;-----

- ✓ - het perceel grond met de zich daarop bevindende opstallen, kadastraal bekend gemeente Dieren sectie U nummer 1556, plaatselijk bekend te Dieren, [REDACTED], totaal groot negen are, als aangeduid op tekening code nummer 4910 van de Dienst Ruimtelijke Ordening van Rheden;-----
door de gemeente in eigendom verkregen door de overschrijving ten kantore van de Rijksdienst van het Kadaster en de Openbare Registers te Arnhem op achtentwintig maart negentienhonderd negenenveertig in deel 2461 nummer 29 van een afschrift van een akte van transport, bevattende kwijting voor de koopsom en afstanddoening van het recht om ontbinding der koopovereenkomst te vorderen, op zesentwintig maart daaraanvoorafgaande voor notaris [REDACTED] te Dieren verleden;-----
- ✓ - het perceel grond met de zich daarop bevindende opstallen, kadastraal bekend gemeente Dieren sectie U nummer 1557, plaatselijk bekend te Dieren, [REDACTED], totaal groot twaalf are vijfenveertig centiare, als aangeduid op tekening code nummer 4910 van de Dienst Ruimtelijke Ordening van Rheden;---
door de gemeente in eigendom verkregen door de overschrijving ten kantore van de Rijksdienst van het Kadaster en de Openbare Registers te Arnhem op vijftien augustus negentienhonderd tweeendertig in deel 1967 nummer 17 van een afschrift van een akte van transport, bevattende kwijting voor de koopsom en afstanddoening van het recht om ontbinding der koopovereenkomst te vorderen, op een augustus daaraanvoorafgaande voor notaris [REDACTED] te Dieren verleden;-----
- ✓ - het perceel grond met de zich daarop bevindende opstallen, kadastraal bekend gemeente Dieren sectie U nummer 1565, plaatselijk bekend te Dieren, [REDACTED]
[REDACTED]
[REDACTED] 34 tot en met 52 (even), totaal groot negenenzeventig are vijftwintig centiare, als aangeduid op tekening code nummer 4910 van de Dienst Ruimtelijke Ordening van Rheden;-----
door de gemeente in eigendom verkregen door de overschrijving ten kantore van de Rijksdienst van het Kadaster en de Openbare Registers te Arnhem in deel 1886 nummer 11 van een afschrift van een akte van transport, bevattende kwijting voor de koopsom, op veertien januari negentienhonderd dertig voor notaris [REDACTED] te Dieren verleden;-----
- ✓ - het perceel grond met de zich daarop bevindende opstallen, kadastraal bekend gemeente Dieren sectie U nummer 1689, plaatselijk bekend te Dieren, [REDACTED]
[REDACTED], totaal groot zesentwintig are twee centiare, als aangeduid op tekening code nummer 4910 van de Dienst Ruimtelijke Ordening van Rheden;-----

door de gemeente in eigendom verkregen door de overschrijving ten kantore van de Rijksdienst van het Kadaster en de Openbare Registers te Arnhem op zesentwintig augustus negentienhonderd tweeënveertig in deel 2303 nummer 99 van een afschrift van een akte van transport, bevattende kwijting voor de koopsom, daags daaraanvooraafgaande voor notaris [REDACTED] te Dieren verleden;-----

- het perceel grond met de zich daarop bevindende opstallen, kadastraal bekend gemeente Dieren sectie U nummer 1800, plaatselijk bekend te Dieren, [REDACTED], totaal groot negentien are, als aangeduid op tekening code nummer 4910 van de Dienst Ruimtelijke Ordening van Rheden;-----

door de gemeente in eigendom verkregen door de overschrijving ten kantore van de Rijksdienst van het Kadaster en de Openbare Registers te Arnhem op achtentwintig maart negentienhonderd negenveertig in deel 2461 nummer 29 van een afschrift van een akte van transport, bevattende kwijting voor de koopsom, op zesentwintig maart daaraanvooraafgaande voor notaris [REDACTED] te Dieren verleden;---

- het perceel grond met de zich daarop bevindende opstallen, kadastraal bekend gemeente Dieren sectie U nummer 3347, plaatselijk bekend te Dieren, [REDACTED], totaal groot eenendertig are zeventien centiare, als aangeduid op tekening code nummer 4910 van de Dienst Ruimtelijke Ordening van Rheden;-----

door de gemeente in eigendom verkregen door de overschrijving ten kantore van de Rijksdienst van het Kadaster en de Openbare Registers te Arnhem op dertien april negentienhonderd zesenvijftig in deel 2777 nummer 54 van een afschrift van een akte van transport, bevattende kwijting voor de koopsom en afstanddoening van het recht om ontbinding der koopovereenkomst te vorderen, daags daaraanvooraafgaande voor notaris [REDACTED] te Dieren verleden;---

- het perceel grond met de zich daarop bevindende opstallen, ter grootte van ongeveer drieënveertig are, van het perceel kadastraal bekend gemeente Dieren sectie U nummer 2589, plaatselijk bekend te Dieren, [REDACTED]

[REDACTED], als aangeduid op tekening code nummer 4910 van de Dienst Ruimtelijke Ordening van Rheden;-----

door de gemeente in eigendom verkregen door de overschrijving ten kantore van de Rijksdienst van het Kadaster en de Openbare Registers te Arnhem op vier oktober negentienhonderd zestig in deel 3001 nummer 65 van een afschrift van een akte van transport, bevattende kwijting voor de koopsom en afstanddoening van het recht om ontbinding der koopovereenkomst te vorderen, daags daaraanvooraafgaande voor notaris [REDACTED] te Dieren verleden;-----

- het perceel grond met de zich daarop bevindende opstallen, ter grootte van ongeveer negen are vijfentachtig centiare, van het perceel kadastraal bekend gemeente Dieren sectie U nummer 2589, plaatselijk bekend te Dieren, [REDACTED]

██████████, als aangeduid op tekening code nummer 4910 van de Dienst Ruimtelijke Ordening van Rheden;-----
 door de gemeente in eigendom verkregen door de overschrijving ten kantore van de Rijksdienst van het Kadaster en de Openbare Registers te Arnhem op vier oktober negentienhonderd zestig in deel 3001 nummer 65 van een afschrift van een akte van transport, bevattende kwijting voor de koopsom en afstanddoening van het recht om ontbinding der koopovereenkomst te vorderen, daags daaraan-voorafgaande voor notaris ██████████ te Dieren verleden; -----

- het perceel grond met de zich daarop bevindende opstallen, ter grootte van ongeveer elf are vijfendertig centiare, van het perceel kadastraal bekend gemeente Dieren sectie U nummer 2589, plaatselijk bekend te Dieren, ██████████

(even), als aangeduid op tekening code nummer 4910 van de Dienst Ruimtelijke Ordening van Rheden;-----

door de gemeente in eigendom verkregen door de overschrijving ten kantore van de Rijksdienst van het Kadaster en de Openbare Registers te Arnhem op vier oktober negentienhonderd zestig in deel 3001 nummer 65 van een afschrift van een akte van transport, bevattende kwijting voor de koopsom en afstanddoening van het recht om ontbinding der koopovereenkomst te vorderen, daags daaraan-voorafgaande voor notaris ██████████ te Dieren verleden; -----

- het perceel grond met de zich daarop bevindende opstallen, ter grootte van ongeveer tien are negentig centiare, van het perceel kadastraal bekend gemeente Dieren sectie U nummer 2589, plaatselijk bekend te Dieren, ██████████

(even), als aangeduid op tekening code nummer 4910 van de Dienst Ruimtelijke Ordening van Rheden;-----

door de gemeente in eigendom verkregen door de overschrijving ten kantore van de Rijksdienst van het Kadaster en de Openbare Registers te Arnhem op vier oktober negentienhonderd zestig in deel 3001 nummer 65 van een afschrift van een akte van transport, bevattende kwijting voor de koopsom en afstanddoening van het recht om ontbinding der koopovereenkomst te vorderen, daags daaraan-voorafgaande voor notaris ██████████ te Dieren verleden; -----

- het perceel grond met de zich daarop bevindende opstallen, ter grootte van ongeveer twaalf are vijfentachtig centiare, van het perceel kadastraal bekend gemeente Dieren sectie U nummer 2589, plaatselijk bekend te Dieren, ██████████ tot en met

18 (even), als aangeduid op tekening code nummer 4910 van de Dienst Ruimtelijke Ordening van Rheden;-----

door de gemeente in eigendom verkregen door de overschrijving ten kantore van de Rijksdienst van het Kadaster en de Openbare Registers te Arnhem op vier oktober negentienhonderd zestig in deel 3001 nummer 65 van een afschrift van een akte van transport, bevattende kwijting voor de koopsom en afstanddoening van het recht om ontbinding der koopovereenkomst te vorderen, daags daaraan-

- voorafgaande voor notaris [REDACTED] te Dieren verleden; -----
- ✓ - het perceel grond met de zich daarop bevindende opstallen, kadastraal bekend gemeente Dieren sectie U nummer 1529, plaatselijk bekend te Dieren, [REDACTED], totaal groot vijftien are vijfendertig centiare, als aangeduid op tekening code nummer 4916 van de Dienst Ruimtelijke Ordening van Rheden; ----- door de gemeente in eigendom verkregen door de overschrijving ten kantore van de Rijksdienst van het Kadaster en de Openbare Registers te Arnhem op tweentwintig november negentienhonderd zesentwintig in deel 1784 nummer 48 van een afschrift van een akte van transport, bevattende kwijting voor de koopsom, op zestien november daaraanvoorafgaande voor notaris [REDACTED] te Dieren verleden; -----
 - ✓ - het perceel grond met de zich daarop bevindende opstallen, kadastraal bekend gemeente Dieren sectie U nummer 2294, plaatselijk bekend te Dieren, [REDACTED], totaal groot achtenveertig are veertien centiare, als aangeduid op tekening code nummer 4916 van de Dienst Ruimtelijke Ordening van Rheden; -----
 - ✓ - het perceel grond met de zich daarop bevindende opstallen, kadastraal bekend gemeente Dieren sectie U nummer 2975, plaatselijk bekend te Dieren, [REDACTED], totaal groot achtenveertig are vijfentachtig centiare, als aangeduid op tekening code nummer 4916 van de Dienst Ruimtelijke Ordening van Rheden; -----
 - ✓ - het perceel grond met de zich daarop bevindende opstallen, kadastraal bekend gemeente Dieren sectie U nummer 2977, plaatselijk bekend te Dieren, [REDACTED], totaal groot achttien are vijfentachtig centiare, als aangeduid op tekening code nummer 4916 van de Dienst Ruimtelijke Ordening van Rheden; ----- door de gemeente in eigendom verkregen door de overschrijving ten kantore van de Rijksdienst van het Kadaster en de Openbare Registers te Arnhem op zeven mei negentienhonderd eenenzeventig in deel 3723 nummer 65 van een afschrift van een akte van ruiling, daags daaraanvoorafgaande voor notaris [REDACTED] te Dieren verleden; -----
 - ✓ - het perceel grond met de zich daarop bevindende opstallen, kadastraal bekend gemeente Dieren sectie U nummer 3213, plaatselijk bekend te Dieren, [REDACTED] (garageboxen), totaal groot zesenvieftig are zestig centiare, als aangeduid op tekening code nummer 4916 van de Dienst Ruimtelijke Ordening van Rheden; ----- door de gemeente in eigendom verkregen door de overschrijving ten kantore van de Rijksdienst van het Kadaster en de Openbare Registers te Arnhem op drieëntwintig november negentienhonderd tweenzestig in deel 3124 nummer 109 van een afschrift van een akte van transport, bevattende kwijting voor de koopsom, op eenentwintig november daaraanvoorafgaande voor notaris [REDACTED] te Dieren verleden; -----

- ✓ - het perceel grond, kadastraal bekend gemeente Dieren sectie U nummer 3342, plaatselijk bekend te Dieren, binnenterrein, totaal groot één are, als aangeduid op tekening code nummer 4916 van de Dienst Ruimtelijke Ordening van Rheden;-----
door de gemeente in eigendom verkregen door de overschrijving ten kantore van de Rijksdienst van het Kadaster en de Openbare Registers te Arnhem op dertien september negentienhonderd vierenzeventig in deel 4181 nummer 44 van een afschrift van een akte van transport, bevattende kwijting voor de koopsom en afstanddoening van het recht om ontbinding der koopovereenkomst te vorderen, daags daaraanvoorafgaande voor notaris [REDACTED] te Dieren verleden; -----
- ✓ - het perceel grond, kadastraal bekend gemeente Dieren sectie U nummer 3344, plaatselijk bekend te Dieren, binnenterrein, totaal groot vijftien centiare, als aangeduid op tekening code nummer 4916 van de Dienst Ruimtelijke Ordening van Rheden;-----
door de gemeente in eigendom verkregen door de overschrijving ten kantore van de Rijksdienst van het Kadaster en de Openbare Registers te Arnhem op dertien september negentienhonderd vierenzeventig in deel 4181 nummer 43 van een afschrift van een akte van transport, daags daaraanvoorafgaande voor notaris [REDACTED] te Dieren verleden; -----
- ✓ - het perceel grond met de zich daarop bevindende opstallen, kadastraal bekend gemeente Dieren sectie U nummer 3614, plaatselijk bekend te Dieren, [REDACTED], totaal groot zevenendertig are zeventig centiare, als aangeduid op tekening code nummer 4916 van de Dienst Ruimtelijke Ordening van Rheden;---
door de gemeente in eigendom verkregen door de overschrijving ten kantore van de Rijksdienst van het Kadaster en de Openbare Registers te Arnhem op acht oktober negentienhonderd zesenzeventig in deel 4610 nummer 86 van een afschrift van een akte van ruiling, op vijf oktober daaraanvoorafgaande voor notaris [REDACTED] te Dieren verleden; -----
- ✓ - het perceel grond met de zich daarop bevindende opstallen, ter grootte van ongeveer tien are zeventig centiare, van het perceel kadastraal bekend gemeente Dieren sectie U nummer 2973, plaatselijk bekend te Dieren, [REDACTED], als aangeduid op tekening code nummer 4916 van de Dienst Ruimtelijke Ordening van Rheden;-----
door de gemeente in eigendom verkregen door de overschrijving ten kantore van de Rijksdienst van het Kadaster en de Openbare Registers te Arnhem op zeven november negentienhonderd dertig in deel 1913 nummer 64 van een afschrift van een akte van proces-verbaal van inzet en afslag, op eenentwintig oktober daaraanvoorafgaande voor notaris [REDACTED] te Dieren verleden;-----
- ✓ - het perceel grond met de zich daarop bevindende opstallen, ter grootte van ongeveer vijfenvijftig are vijfveertig centiare, van het perceel kadastraal bekend gemeente Dieren sectie U nummer 2973, plaatselijk bekend te Dieren, [REDACTED]

_____ als aangeduid op tekening code nummer 4916 van de Dienst Ruimtelijke Ordening van Rheden;-----

door de gemeente in eigendom verkregen door de overschrijving ten kantore van de Rijksdienst van het Kadaster en de Openbare Registers te Arnhem op elf mei negentienhonderd vijftenzestig in deel 3274 nummer 104 van een afschrift van een akte van transport, bevattende kwijting voor de koopsom en afstanddoening van het recht om ontbinding der koopovereenkomst te vorderen, daags daaraanvooraafgaande voor notaris _____ verleden;-----

- het perceel grond met de zich daarop bevindende opstallen, ter grootte van ongeveer tien are, van het perceel kadastraal bekend gemeente Dieren sectie U nummer 2942, plaatselijk bekend te Dieren, _____, als aangeduid op tekening code nummer 4916 van de Dienst Ruimtelijke Ordening van Rheden;-----

door de gemeente in eigendom verkregen door de overschrijving ten kantore van de Rijksdienst van het Kadaster en de Openbare Registers te Arnhem op vierentwintig november negentienhonderd zesentwintig in deel 1784 nummer 48 van een afschrift van een akte van transport, bevattende kwijting voor de koopsom, op zestien november daaraanvooraafgaande voor notaris _____ te Dieren verleden;-----

- een perceel grond, ter grootte van ongeveer tien centiare, van het perceel kadastraal bekend gemeente Dieren sectie U nummer 4141, plaatselijk bekend te Dieren, groenstrook, als aangeduid op tekening code nummer 4916 van de Dienst Ruimtelijke Ordening van Rheden;--- door de gemeente in eigendom verkregen door de overschrijving ten kantore van de Rijksdienst van het Kadaster en de Openbare Registers te Arnhem op vijftien februari negentienhonderd vijftenzestig in deel 3260 nummer 130 van een afschrift van een akte van transport, bevattende kwijting voor de koopsom, op twaalf februari daaraanvooraafgaande voor notaris _____ te Dieren verleden;-----

- het perceel grond met de zich daarop bevindende opstallen, ter grootte van ongeveer zestien are veertig centiare, van het perceel kadastraal bekend gemeente Dieren sectie U nummer 1531, plaatselijk bekend te Dieren, _____ als aangeduid op tekening code nummer 4916 van de Dienst Ruimtelijke Ordening van Rheden;-----

door de gemeente in eigendom verkregen door de overschrijving ten kantore van de Rijksdienst van het Kadaster en de Openbare Registers te Arnhem op zeventien februari negentienhonderd zevenentwintig in deel 1795 nummer 86 van een afschrift van een akte van transport, bevattende kwijting voor de koopsom, op vijftien februari daaraanvooraafgaande voor notaris _____ te Velp verleden;-----

- het perceel grond met de zich daarop bevindende opstallen, ter grootte van ongeveer acht are negentig centiare, van het perceel kadastraal bekend gemeente Dieren sectie R nummer 989, plaatselijk bekend te

- Spankeren, [REDACTED], als aangeduid op tekening code nummer 4926 van de Dienst Ruimtelijke Ordening van Rheden;-----
 door de gemeente in eigendom verkregen door de overschrijving ten kantore van de Rijksdienst van het Kadaster en de Openbare Registers te Arnhem in april achttienhonderd zevenennegentig in deel 981 nummer 18 van een afschrift van een akte van transport, op tien maart daaraanvooraangaande voor notaris [REDACTED] te Dieren verleden;
- ✓ - het perceel grond met de zich daarop bevindende opstallen, kadastraal bekend gemeente Dieren sectie U nummer 2940, plaatselijk bekend te Dieren, [REDACTED], totaal groot twee are vijfenvijftig centiare, als aangeduid op tekening code nummer 4924 van de Dienst Ruimtelijke Ordening van Rheden;-----
 door de gemeente in eigendom verkregen door de overschrijving ten kantore van de Rijksdienst van het Kadaster en de Openbare Registers te Arnhem op vier november negentienhonderd zeventig in deel 3673 nummer 148 van een afschrift van een akte van transport, bevattende kwijting voor de koopsom en afstanddoening van het recht om ontbinding der koopovereenkomst te vorderen, op negenentwintig oktober daaraanvooraangaande voor notaris [REDACTED] te Dieren verleden;
- ✓ - het perceel grond met de zich daarop bevindende opstallen, ter grootte van ongeveer vijf are vijfennegentig centiare, van het perceel kadastraal bekend gemeente Dieren sectie U nummer 4049, plaatselijk bekend te Dieren, [REDACTED], als aangeduid op tekening code nummer 4925 van de Dienst Ruimtelijke Ordening van Rheden;-----
 door de gemeente in eigendom verkregen door de overschrijving ten kantore van de Rijksdienst van het Kadaster en de Openbare Registers te Arnhem op zes augustus negentienhonderd vijfendertig in deel 2060 nummer 4 van een afschrift van een akte van transport, bevattende kwijting voor de koopsom, op zeventien april daaraanvooraangaande voor notaris [REDACTED] te Doesburg verleden;
- ✓ - het perceel grond met de zich daarop bevindende opstallen, kadastraal bekend gemeente Velp sectie G nummer 1474, plaatselijk bekend te Velp, [REDACTED], totaal groot drie are tweenzestig centiare, als aangeduid op tekening code nummer 4927 van de Dienst Ruimtelijke Ordening van Rheden;-----
 door de gemeente in eigendom verkregen door de overschrijving ten kantore van de Rijksdienst van het Kadaster en de Openbare Registers te Arnhem op achtentwintig maart negentienhonderd negenenzestig in deel 3537 nummer 140 van een afschrift van een akte van transport, bevattende kwijting voor de koopsom en afstanddoening van het recht om ontbinding der koopovereenkomst te vorderen, op diezelfde dag voor notaris [REDACTED] te Velp verleden;
- het perceel grond met de zich daarop bevindende opstallen, ter grootte van ongeveer zeven are dertig centiare, van het perceel kadastraal bekend gemeente Rheden sectie D nummer 2931, plaatselijk bekend te Rheden, [REDACTED], als aangeduid op tekening code nummer 4923 van de Dienst Ruimtelijke Ordening van Rheden;-----

- door de gemeente in eigendom verkregen door de overschrijving ten kantore van de Rijksdienst van het Kadaster en de Openbare Registers te Arnhem op vijftien augustus negentienhonderd eenennegentig in deel 10859 nummer 50 van een afschrift van een akte van transport, bevattende kwijting voor de koopsom en afstanddoening van het recht om ontbinding der koopovereenkomst te vorderen, op diezelfde dag voor notaris ████████ te Velp verleden; -----
- het perceel grond met de zich daarop bevindende opstallen, ter grootte van ongeveer negenendertig are dertig centiare, van het perceel kadastraal bekend gemeente Rheden sectie D nummer 4740, plaatselijk bekend te Rheden, Havelandseweg nummers 28, 28bis, 30 en 30bis, Havelandseweg nummers 32 en 34, Havelandseweg nummers 36, 36bis, 38 en 38bis, Havelandseweg nummers 40, 40bis, 42 en 42bis, Havelandseweg nummers 44 en 46 en Havelandseweg nummers 48, 48bis, 50 en 50-bis, als aangeduid op tekening code nummer 4923 van de Dienst Ruimtelijke Ordening van Rheden; -----
 - door de gemeente in eigendom verkregen door de overschrijving ten kantore van de Rijksdienst van het Kadaster en de Openbare Registers te Arnhem op vijftien augustus negentienhonderd eenennegentig in deel 10859 nummer 50 van een afschrift van een akte van transport, bevattende kwijting voor de koopsom en afstanddoening van het recht om ontbinding der koopovereenkomst te vorderen, op diezelfde dag voor notaris ████████ te Velp verleden; -----
 - het perceel grond met de zich daarop bevindende opstallen, ter grootte van ongeveer tweendertig are tien centiare, van het perceel kadastraal bekend gemeente Rheden sectie D nummer 4741, plaatselijk bekend te Rheden, Havelandseweg nummers 52 tot en met 70 (even), als aangeduid op tekening code nummer 4923 van de Dienst Ruimtelijke Ordening van Rheden; -----
 - door de gemeente in eigendom verkregen door de overschrijving ten kantore van de Rijksdienst van het Kadaster en de Openbare Registers te Arnhem op vijftien augustus negentienhonderd eenennegentig in deel 10859 nummer 50 van een afschrift van een akte van transport, bevattende kwijting voor de koopsom en afstanddoening van het recht om ontbinding der koopovereenkomst te vorderen, op diezelfde dag voor notaris ████████ te Velp verleden; -----
 - het perceel grond met de zich daarop bevindende opstallen, ter grootte van ongeveer negentien are vijftachtig centiare, van het perceel kadastraal bekend gemeente Rheden sectie D nummer 4742, plaatselijk bekend te Rheden, Havelandseweg nummers 72 tot en met 80 (even), als aangeduid op tekening code nummer 4923 van de Dienst Ruimtelijke Ordening van Rheden; -----
 - door de gemeente in eigendom verkregen door de overschrijving ten kantore van de Rijksdienst van het Kadaster en de Openbare Registers te Arnhem op vijftien augustus negentienhonderd eenennegentig in deel 10859 nummer 50 van een afschrift van een akte van transport, bevattende kwijting voor de koopsom en afstanddoening van het recht om ontbinding der koopovereenkomst te vorderen, op diezelfde dag voor notaris ████████ te Velp verleden; -----

D5

D5

D5

- het perceel grond, ter grootte van ongeveer één are vijfenveertig centiare, van het perceel kadastraal bekend gemeente Rheden sectie D nummer 5979, plaatselijk bekend te Rheden, tuin behorend bij Havelandseweg nummers 72 tot en met 80, als aangeduid op tekening code nummer 4923 van de Dienst Ruimtelijke Ordening van Rheden;--- door de gemeente in eigendom verkregen door de overschrijving ten kantore van de Rijksdienst van het Kadaster en de Openbare Registers te Arnhem op vijftien augustus negentienhonderd eenennegentig in deel 10859 nummer 50 van een afschrift van een akte van transport, bevattende kwijting voor de koopsom en afstanddoening van het recht om ontbinding der koopovereenkomst te vorderen, op diezelfde dag voor notaris ████████ te Velp verleden; -----

al welke hiervoor genoemde tekeningen aan deze akte zullen worden vastgehecht. -----

De comparanten, handelend als gemeld, verklaarden dat deze levering is aangegaan onder de volgende:-----

----- BEDINGEN -----

1. Het geleverde gaat op de verkrijgster (de stichting) onvoorwaardelijk in eigendom over met alle daaraan verbonden lusten en lasten, rechten en (kwalitatieve) verplichtingen. -----
Indien en voor zover daarbij verplichtingen voorkomen welke de overdragende partij (de gemeente) verplicht is aan de verkrijgster op te leggen, worden deze verplichtingen hierbij door de overdragende partij opgelegd aan de verkrijgster, welke verplichtingen de verkrijgster aldus op zich neemt, onder volledige vrijwaring van de overdragende partij te dien opzichte.-----
2. Het geleverde gaat op de verkrijgster in eigendom over tegen de boekwaarde, welke waarde is vastgesteld op grond van een bestendige gedragslijn. -----
3. Indien de hiervóór vermelde grootte van het geleverde en/of de verdere omschrijving daarvan niet juist of niet volledig is, ontleent geen der partijen daaraan rechten. -----
4. De feitelijke levering (aflevering) van voormelde registergoederen vindt plaats terstond na de ondertekening van deze akte.-----
5. Reeds vanaf een januari negentienhonderd drieennegentig komen de baten de verkrijgster ten goede, zijn de lasten voor haar rekening en draagt zij het risico van het geleverde. -----
6. Aan de overdragende partij zijn geen andere feiten bekend die er op wijzen dat de overgedragen registergoederen enige bodemverontreiniging bevatten die ten nadele strekt van de verkrijgster of die heeft geleid of zou kunnen leiden tot een verplichting tot sanering van de overgedragen registergoederen, danwel tot het nemen van andere maatregelen. -----

De overdragende partij verplicht zich echter om middelen voor bodemsanering ter beschikking te stellen, indien de grond en het grondwater niet vrij zijn van stoffen, die een ernstig gevaar opleveren voor het milieu en/of de volksgezondheid. -----

Indien mocht blijken, dat er sprake is van bezwaarlijke verontreiniging, zodanig dat sanering noodzakelijk is wegens ernstig gevaar voor het milieu en/of de volksgezondheid of wegens een noodzakelijke bodemgeschiktheidsverklaring bij nieuwbouw, en indien de verontreiniging

niet is veroorzaakt door de activiteiten van de verkrijgster, dan zijn de kosten van sanering voor rekening van de overdragende partij. De verkrijgster is bevoegd in overleg met de overdragende partij de sanering te laten uitvoeren. Op basis van dit overleg verplicht de overdragende partij zich de voor die sanering benodigde middelen ter beschikking te stellen.-----

7. Partijen doen hierbij uitdrukkelijke afstand van elk recht om ontbinding van deze overeenkomst te vorderen.-----
8. Alle kosten van de overdracht, waaronder begrepen het kadastrale recht, zijn voor rekening van de verkrijgster.-----

De juridische levering van het hierna genoemde perceel zal plaatsvinden binnen drie maanden nadat de aan partijen bekende sanering ervan heeft plaatsgevonden en deze terreinen overeenkomstig de wettelijke milieu-eisen opnieuw zijn ingericht.-----

Het betreft het perceel grond met daarop een sloofterrein, kadastraal bekend gemeente Dieren sectie R nummers:-----

840 gedeeltelijk;-----

839 gedeeltelijk;-----

958 gedeeltelijk;-----

957 gedeeltelijk;-----

837 gedeeltelijk;-----

plaatselijk bekend te Spankeren, [REDACTED], als aangeduid op tekening code nummer 4980 van de Dienst Ruimtelijke Ordening van Rheden, welke eveneens aan deze akte zal worden aangehecht en bestemd is om mede in de daartoe bestemde openbare registers te worden ingeschreven;-----
door de gemeente in eigendom verkregen door de overschrijving ten kantore van de Rijksdienst van het Kadaster en de Openbare Registers te Arnhem op zestien november negentienhonderd negentachtig in deel 9988 nummer 74 van een afschrift van een akte van transport, bevattende kwijting voor de koopsom en afstanddoening van het recht om ontbinding der koopovereenkomst te vorderen, daags daaraanvoorafgaande voor notaris [REDACTED] te Dieren verleden.-----

----- VRIJSTELLING OVERDRACHTSBELASTING -----

De comparant sub 2, handelend als gemeld, verklaarde dat terzake van de onderhavige overdrachten bij deze door de Stichting Volkshuisvesting Rheden voornoemd een beroep wordt gedaan op de vrijstelling van overdrachtsbelasting op grond van het bepaalde in artikel 15, lid 1, sub o van de Wet op belastingen van rechtsverkeer.-----

----- LEVERING OVERIGE ACTIVA -----

Voorts verklaarde de comparant sub 1, handelend als gemeld, ter uitvoering van voormelde besluiten, namens de gemeente Rheden bij deze te leveren aan de stichting: Stichting Volkshuisvesting Rheden voornoemd, voor en namens welke stichting de comparant sub 2, handelend als gemeld, verklaarde bij deze te aanvaarden alle overige activa, waaronder de reserves, van het Gemeentelijk Woningbedrijf, alle rechten op geldelijke steun, alle rechten voortvloeiende uit de rijksbijdragen en de rijksleningen die door de Rijksoverheid aan de gemeente zijn verstrekt ten behoeve van het gemeentelijk woningbezit en tot een januari negentienhonderd drieennegentig in beheer en exploitatie waren bij het Gemeentelijk Woningbedrijf, zulks onder de verplichting om alle daaruit voortvloeiende of daarmee samenhangende op een januari negentienhonderd drieennegentig bestaande

schulden en verplichtingen van het Gemeentelijk Woningbedrijf voor haar rekening te nemen en te voldoen, zonder dat dit schuldvernieuwing te weegbrengt, onder volledige vrijwaring van de gemeente te dien opzichte, en welke activa eveneens vanaf een januari negentienhonderd drieennegentig de verkrijgster ten goede komen, en welke schulden en verplichtingen eveneens vanaf een januari negentienhonderd drieennegentig voor rekening en risico van de verkrijgster komen.-----

De comparanten, handelend als gemeld, verklaarden van vorenbedoelde overige activa, schulden en verplichtingen op deze plaats geen nadere omschrijving te verlangen.-----

-----WOONPLAATSKEUZE-----

De comparanten verklaarden voor de uitvoering en alle gevolgen dezer woonplaats te kiezen ten kantore van de bewaarder van deze akte, alsmede ten kantore van de Rijksdienst van het Kadaster en de Openbare Registers, alwaar een afschrift van deze akte wordt ingeschreven.-----

De comparanten zijn aan mij, notaris, bekend.-----

Waarvan akte, in minuut is verleden te Velp gemeente Rheden op de datum in het hoofd dezer akte vermeld. Na zakelijke opgave van de inhoud van deze akte aan de comparanten, hebben zij eenparig verklaard van de inhoud van deze akte te hebben kennisgenomen en op volledige voorlezing daarvan geen prijs te stellen. Vervolgens is deze akte, na beperkte voorlezing, door de comparanten en mij, notaris, ondertekend.-----

De ondergetekende, [REDACTED], notaris ter standplaats Velp gemeente Rheden, verklaart, dat het registersgoed, bij vorenstaande akte vervreemd in de zin van de Wet voorkeursrecht gemeenten, niet is opgenomen in een aanwijzing ex artikelen 2 of 8 noch in een voorstel ex artikel 6 van die wet.-----

(GETEKEND): [REDACTED].-----

De ondergetekende, [REDACTED], notaris ter standplaats Velp gemeente Rheden, verklaart, -- dat het recht van gebruik en bewoning met betrekking tot gemeente Velp sectie G nummer 1918 ten behoeve van de heer [REDACTED], is vervallen door overlijden.-----

(GETEKEND): [REDACTED].-----

De ondergetekende, [REDACTED], notaris ter standplaats Velp gemeente Rheden, verklaart, -- dat voormeld afschrift eensluidend is met het ten kantore van de Rijksdienst van het Kadaster en de Openbare Registers ter inschrijving aangeboden stuk, waarvan het is vervaardigd.-----

Aantekeningen:

--	--

Op ZES DECEMBER NEGENTIENHONDERD DRIEENNEGENTIG 's
morgens om elf uur verschenen voor mij, [REDACTED]
[REDACTED], notaris ter standplaats Velp gemeente Rheden:-----

1. de heer [REDACTED], loco-burgemeester, wonende [REDACTED]
[REDACTED], geboren in de gemeente Rheden op [REDACTED]
[REDACTED], [REDACTED], [REDACTED], [REDACTED],
[REDACTED], -----

volgens zijn verklaring ten deze handelende in zijn hoedanigheid van
loco-burgemeester van de GEMEENTE RHEDEN en als zodanig die
gemeente - hierna ook te noemen: de gemeente - krachtens artikel 78
van de Gemeentewet rechtsgeldig vertegenwoordigende, ter uitvoering
van het besluit van het College van Burgemeester en Wethouders van
de gemeente de dato zeventien augustus negentienhonderd
drieennegentig, tot het nemen van welk besluit genoemd college was
gemachtigd door de Raad van de gemeente bij besluit de dato
negenentwintig september negentienhonderd tweeënnegentig nummer
13;-----

2. [REDACTED]
[REDACTED], -----

volgens zijn verklaring ten deze handelende in zijn hoedanigheid van
enig bestuurder van de stichting: STICHTING VOLKSHUISVES-
TING RHEDEN, gevestigd in de gemeente Rheden, en als zodanig
deze stichting - hierna ook te noemen: de stichting - ten deze rechtsgel-
dig vertegenwoordigend, zulks overeenkomstig haar statuten en de
wet, en tot het verrichten van navermelde rechtshandelingen bevoegd. -

De comparanten, handelend als gemeld, verklaarden: -----
dat de Raad van de gemeente Rheden in zijn vergadering van negenen-
twintig september negentienhonderd tweeënnegentig heeft besloten:-----

- a. een Gemeentelijk Toegelaten Instelling genaamd STICHTING
VOLKSHUISVESTING RHEDEN op te richten en voor deze stich-
ting een verzoek om toelating op voet van de Woningwet in te dienen;--
- b. het Gemeentelijk Woningbedrijf als tak van dienst als bedoeld in artikel
252 van de Gemeentewet op te heffen zodra de toelating van de hier-
vóór onder a. genoemde stichting op voet van de Woningwet is verkre-
gen en mits over de opheffing en de daarmee gepaard gaande over-
gang van het personeel naar de hiervóór onder a. genoemde stichting in
de Commissie voor Georganiseerd Overleg overeenstemming is be-
reikt;-----
- c. alle - hierna te melden - activa en passiva van het Gemeentelijk Wo-
ningbedrijf per nader door het College van Burgemeester en Wet-
houders te bepalen datum in beginsel over te dragen aan de hiervóór
onder a. genoemde stichting;-----
- d. de rijksbijdragen en rijksleningen die door de Rijksoverheid zijn ver-
strekt aan de gemeente Rheden ten behoeve van het gemeentelijk wo-
ningbezit en thans in beheer en exploitatie zijn bij het Gemeentelijk
Woningbedrijf, per nader door het College van Burgemeester en Wet-

houders te bepalen datum over te dragen aan de hiervóór onder a. genoemde stichting;-----

e. het College van Burgemeester en Wethouders te machtigen al datgene te doen dat nodig is ter afwikkeling van de verzelfstandiging van het Gemeentelijk Woningbedrijf;-----

dat de hiervóór genoemde stichting: Stichting Volkshuisvesting Rheden is opgericht en de statuten ervan zijn vastgesteld bij akte van oprichting op acht oktober negentienhonderd tweeënegentig voor mij, notaris, verleden, welke statuten zijn gewijzigd bij akte op zevenentwintig januari negentienhonderd drieënegentig voor mij, notaris, verleden;-----

dat voornoemde stichting is opgericht als voortzetting van het Gemeentelijk Woningbedrijf Rheden en als doel heeft uitsluitend werkzaam te zijn op het gebied van de volkshuisvesting, en als werkgebied heeft de gemeente Rheden;-----

dat door het bestuur van voornoemde stichting bij de Kroon een verzoek is ingediend om toelating van voornoemde stichting als instelling in de zin van artikel 70, lid 1 van de Woningwet, naar aanleiding waarvan voornoemde stichting bij Koninklijk besluit van negentwintig december negentienhonderd tweeënegentig nummer 92.012175 met ingang van een januari negentienhonderd drieënegentig als zodanig is toegelaten, van welk Koninklijk besluit een kopie aan deze akte wordt gehecht;-----

dat het besluit van het bestuur van voornoemde stichting omtrent het aangaan van de overeenkomst met de gemeente tot verkrijging van na te melden registergoederen is goedgekeurd door de raad van toezicht van voornoemde stichting in zijn vergadering van vijftien september negentienhonderd drieënegentig.-----

-----LEVERING, REGISTERGOEDEREN-----

Ter uitvoering van voormelde besluiten verklaarde de comparant sub. 1, handelend als gemeld, namens de gemeente Rheden bij deze te leveren aan de stichting: Stichting Volkshuisvesting Rheden voornoemd, voor en namens welke stichting de comparant sub. 2, handelend als gemeld, verklaarde bij deze te aanvaarden de navolgende, in de gemeente Rheden staande en gelegen registergoederen, te weten:-----

- het perceel grond met de zich daarop bevindende opstallen, kadastraal bekend gemeente Velp sectie C nummer 1022, plaatselijk bekend te [REDACTED], totaal groot drieëntwintig are één centiare, als aangeduid op tekening code nummer 4897 van de Dienst Ruimtelijke Ordening van Rheden;-----
- door de gemeente in eigendom verkregen door de overschrijving ten kantore van de Rijksdienst van het Kadaster en de Openbare Registers te Arnhem op elf januari negentienhonderd tweeënzestig in deel 3078 nummer 35 van een afschrift van een akte van transport, bevattende kwijting voor de koopsom en afstanddoening van het recht om ontbinding der koopovereenkomst te vorderen, op diezelfde dag voor notaris [REDACTED] verleden;-----
- het perceel grond met de zich daarop bevindende opstallen, kadastraal bekend gemeente Velp sectie C nummer 1023, plaatselijk bekend te [REDACTED], totaal groot drieën-

twintig are negenenveertig centiare, als aangeduid op tekening code nummer 4897 van de Dienst Ruimtelijke Ordening van Rheden;----- door de gemeente in eigendom verkregen door de overschrijving ten kantore van de Rijksdienst van het Kadaster en de Openbare Registers te Arnhem op elf januari negentienhonderd tweenzestig in deel 3078 nummer 35 van een afschrift van een akte van transport, bevattende kwijting voor de koopsom en afstanddoening van het recht om ontbinding der koopovereenkomst te vorderen, op diezelfde dag voor notaris ████████ te Velp verleden;-----

- het perceel grond met de zich daarop bevindende opstallen, kadastraal bekend gemeente Velp sectie C nummer 1025, plaatselijk bekend te Velp, ██████████ 107 tot en met 125 (oneven), ██████████ 12 tot en met 20 (oneven), ██████████ 21 tot en met 29 (oneven), ██████████ 30 tot en met 38 (oneven), ██████████ 39 tot en met 47 (oneven), ██████████ 48 tot en met 56 (oneven), ██████████ 57 tot en met 65 (oneven), ██████████ 66 tot en met 74 (oneven), ██████████ 75 tot en met 83 (oneven), ██████████ 84 tot en met 92 (oneven), ██████████ 93 tot en met 101 (oneven), (gevoegd aan Kantonplan nummer 20 tot en met 26 (oneven) - 1) (gevoegd), totaal groot één hectare twee are eenenzeventig centiare, als aangeduid op tekening code nummer 4897 van de Dienst Ruimtelijke Ordening van Rheden;-----

door de gemeente in eigendom verkregen door de overschrijving ten kantore van de Rijksdienst van het Kadaster en de Openbare Registers te Arnhem op elf januari negentienhonderd tweenzestig in deel 3078 nummer 35 van een afschrift van een akte van transport, bevattende kwijting voor de koopsom en afstanddoening van het recht om ontbinding der koopovereenkomst te vorderen, op diezelfde dag voor notaris ████████ te Velp verleden;-----

- het perceel grond met de zich daarop bevindende opstallen, kadastraal bekend gemeente Velp sectie C nummer 1026, plaatselijk bekend te Velp, ██████████ 50 tot en met 101 (oneven), ██████████ 102 tot en met 153 (oneven),

plein nummers 2 tot en met 24 (even), totaal groot tweentwintig are drieennegentig centiare, als aangeduid op tekening code nummer 4897 van de Dienst Ruimtelijke Ordening van Rheden;-----

door de gemeente in eigendom verkregen door de overschrijving ten kantore van de Rijksdienst van het Kadaster en de Openbare Registers te Arnhem op twee november negentienhonderd negenenvijftig in deel 2952 nummer 130 van een afschrift van een akte van transport, bevattende kwijting voor de koopsom en afstanddoening van het recht om ontbinding der koopovereenkomst te vorderen, op eenendertig oktober daaraanvoorafgaande voor notaris ████████ te Velp verleden; -

- het perceel grond met de zich daarop bevindende opstallen, kadastraal bekend gemeente Velp sectie C nummer 1027, plaatselijk bekend te Velp, ██████████ 69 tot en met 84 (oneven), ██████████ 85 tot en met 100 (oneven),

straat nummers 74 tot en met 96 (even), totaal groot drieentwintig are eenenvijftig centiare, als aangeduid op tekening code nummer 4897 van de Dienst Ruimtelijke Ordening van Rheden;-----

door de gemeente in eigendom verkregen door de overschrijving ten kantore van de Rijksdienst van het Kadaster en de Openbare Registers te Arnhem op vijftien juni negentienhonderd zestig in deel 2985 nummer 118 van een afschrift van een akte van transport, bevattende kwijting voor de koopsom en afstanddoening van het recht om

- (garageboxen), als aangeduid op tekening code nummer 4897 van de Dienst Ruimtelijke Ordening van Rheden;-----
- door de gemeente in eigendom verkregen door de overschrijving ten kantore van de Rijksdienst van het Kadaster en de Openbare Registers te Arnhem op twaalf september negentienhonderd zestig in deel 2998 nummer 20 van een afschrift van een akte van transport, bevattende kwijting voor de koopsom en afstanddoening van het recht om ontbinding der koopovereenkomst te vorderen, op acht september daaraanvoorafgaande voor notaris [REDACTED] te Velp verleden;-----
- het perceel grond met de zich daarop bevindende opstallen, kadastraal bekend gemeente Velp sectie C nummer 753, plaatselijk bekend te [REDACTED] tot en met 93 (oneven), totaal groot negenendertig are negenenvijftig centiare, als aangeduid op tekening code nummer 4895 van de Dienst Ruimtelijke Ordening van Rheden;-----
- door de gemeente in eigendom verkregen door de overschrijving ten kantore van de Rijksdienst van het Kadaster en de Openbare Registers te Arnhem op elf januari negentienhonderd tweeenzestig in deel 3078 nummer 34 van een afschrift van een akte van transport, bevattende kwijting voor de koopsom en afstanddoening van het recht om ontbinding der koopovereenkomst te vorderen, op diezelfde dag voor notaris [REDACTED] te Velp verleden;-----
- het perceel grond met de zich daarop bevindende opstallen, kadastraal bekend gemeente Velp sectie C nummer 754, plaatselijk bekend te [REDACTED] weiden nummers 78 tot en met 102 (even), totaal groot negenentwintig are eenenzestig centiare, als aangeduid op tekening code nummer 4895 van de Dienst Ruimtelijke Ordening van Rheden;-----
- door de gemeente in eigendom verkregen door de overschrijving ten kantore van de Rijksdienst van het Kadaster en de Openbare Registers te Arnhem op zestien maart negentienhonderd tweeenzestig in deel 3087 nummer 11 van een afschrift van een akte van ruiling, bevattende afstanddoening van het recht om ontbinding der overeenkomst te vorderen, daags daaraanvoorafgaande voor notaris [REDACTED] te Velp verleden;-----
- het perceel grond met de zich daarop bevindende opstallen, kadastraal bekend gemeente Velp sectie C nummer 755, plaatselijk bekend te [REDACTED] boxen), totaal groot eenennegentig centiare, als aangeduid op tekening code nummer 4895 van de Dienst Ruimtelijke Ordening van Rheden;---
- door de gemeente in eigendom verkregen door de overschrijving ten kantore van de Rijksdienst van het Kadaster en de Openbare Registers te Arnhem op zestien maart negentienhonderd tweeenzestig in deel 3087 nummer 11 van een afschrift van een akte van ruiling, bevattende afstanddoening van het recht om ontbinding der overeenkomst te vorderen, daags daaraanvoorafgaande voor notaris [REDACTED] te Velp verleden;-----
- het perceel grond met de zich daarop bevindende opstallen, kadastraal bekend gemeente Velp sectie C nummer 757, plaatselijk bekend te

~~_____~~
 endertig centiare, als aangeduid op tekening code nummer 4895 van de Dienst Ruimtelijke Ordening van Rheden;-----
 door de gemeente in eigendom verkregen door de overschrijving ten ---
 kantore van de Rijksdienst van het Kadaster en de Openbare Registers
 te Arnhem op zestien maart negentienhonderd tweenzestig in deel
 3087 nummer 11 van een afschrift van een akte van ruiling, bevattende
 afstanddoening van het recht om ontbinding der overeenkomst te
 vorderen, daags daaraanvoorafgaande voor notaris ~~_____~~ te Velp
 verleden;-----

- het perceel grond met de zich daarop bevindende opstallen, kadastraal bekend gemeente Velp sectie C nummer 758, plaatselijk bekend te ~~_____~~

~~_____~~
 en met 25 (doorlopend) (garageboxen), totaal groot negenentwintig are tachtig centiare, als aangeduid op tekening code nummer 4895 van de Dienst Ruimtelijke Ordening van Rheden;-----
 door de gemeente in eigendom verkregen door de overschrijving ten ---
 kantore van de Rijksdienst van het Kadaster en de Openbare Registers
 te Arnhem op zestien maart negentienhonderd tweenzestig in deel
 3087 nummer 11 van een afschrift van een akte van ruiling, bevattende
 afstanddoening van het recht om ontbinding der overeenkomst te
 vorderen, daags daaraanvoorafgaande voor notaris ~~_____~~ te Velp
 verleden;-----

- het perceel grond met de zich daarop bevindende opstallen, kadastraal bekend gemeente Velp sectie C nummer 759, plaatselijk bekend te ~~_____~~

~~_____~~
~~_____~~,
 totaal groot zeventien are vierenzeventig centiare, als aangeduid op tekening code nummer 4895 van de Dienst Ruimtelijke Ordening van Rheden;-----

door de gemeente in eigendom verkregen door de overschrijving ten ---
 kantore van de Rijksdienst van het Kadaster en de Openbare Registers
 te Arnhem op zestien maart negentienhonderd tweenzestig in deel
 3087 nummer 11 van een afschrift van een akte van ruiling, bevattende
 afstanddoening van het recht om ontbinding der overeenkomst te
 vorderen, daags daaraanvoorafgaande voor notaris ~~_____~~ te Velp
 verleden;-----

- het perceel grond met de zich daarop bevindende opstallen, kadastraal bekend gemeente Velp sectie C nummer 760, plaatselijk bekend te ~~_____~~

~~_____~~
 weiden nummers 26 tot en met 52 (even), totaal groot dertig are acht-
 enzeventig centiare, als aangeduid op tekening code nummer 4895 van
 de Dienst Ruimtelijke Ordening van Rheden; -----

door de gemeente in eigendom verkregen door de overschrijving ten ---
 kantore van de Rijksdienst van het Kadaster en de Openbare Registers
 te Arnhem op zestien maart negentienhonderd tweenzestig in deel
 3087 nummer 11 van een afschrift van een akte van ruiling, bevattende
 afstanddoening van het recht om ontbinding der overeenkomst te

vorderen, daags daaraanvoorafgaande voor notaris [REDACTED] te Velp verleden;-----

- het perceel grond met de zich daarop bevindende opstallen, kadastraal bekend gemeente Velp sectie C nummer 761, plaatselijk bekend te [REDACTED] groot zeventien are achttien centiare, als aangeduid op tekening code nummer 4895 van de Dienst Ruimtelijke Ordening van Rheden;----- door de gemeente in eigendom verkregen door de overschrijving ten --- kantore van de Rijksdienst van het Kadaster en de Openbare Registers te Arnhem op zestien maart negentienhonderd tweenzestig in deel 3087 nummer 11 van een afschrift van een akte van ruiling, bevattende afstanddoening van het recht om ontbinding der overeenkomst te vorderen, daags daaraanvoorafgaande voor notaris [REDACTED] te Velp verleden;-----
- het perceel grond met de zich daarop bevindende opstallen, kadastraal bekend gemeente Velp sectie C nummer 773, plaatselijk bekend te [REDACTED] (garageboxen), totaal groot eenennegentig centiare, als aangeduid op tekening code nummer 4895 van de Dienst Ruimtelijke Ordening van Rheden; -- door de gemeente in eigendom verkregen door de overschrijving ten --- kantore van de Rijksdienst van het Kadaster en de Openbare Registers te Arnhem op zestien maart negentienhonderd tweenzestig in deel 3087 nummer 11 van een afschrift van een akte van ruiling, bevattende afstanddoening van het recht om ontbinding der overeenkomst te vorderen, daags daaraanvoorafgaande voor notaris [REDACTED] te Velp verleden;-----
- het perceel grond met de zich daarop bevindende opstallen, kadastraal bekend gemeente Velp sectie C nummer 791, plaatselijk bekend te [REDACTED] (garageboxen), totaal groot dertig are vijfendertig centiare, als aangeduid op tekening code nummer 4895 van de Dienst Ruimtelijke Ordening van Rheden;----- door de gemeente in eigendom verkregen door de overschrijving ten --- kantore van de Rijksdienst van het Kadaster en de Openbare Registers te Arnhem op zestien maart negentienhonderd tweenzestig in deel 3087 nummer 11 van een afschrift van een akte van ruiling, bevattende afstanddoening van het recht om ontbinding der overeenkomst te vorderen, daags daaraanvoorafgaande voor notaris [REDACTED] te Velp verleden;-----
- het perceel grond met de zich daarop bevindende opstallen, kadastraal bekend gemeente Velp sectie C nummer 792, plaatselijk bekend te [REDACTED] (doorlopend), totaal groot drieendertig are twintig centiare, als aangeduid op tekening code nummer 4895 van de Dienst Ruimtelijke Ordening van Rheden;----- door de gemeente in eigendom verkregen door de overschrijving ten ---

kantore van de Rijksdienst van het Kadaster en de Openbare Registers te Arnhem op zestien maart negentienhonderd tweeenzestig in deel 3087 nummer 11 van een afschrift van een akte van ruiling, bevattende afstanddoening van het recht om ontbinding der overeenkomst te vorderen, daags daaraanvoorafgaande voor notaris ██████████ te Velp verleden;-----

- het perceel grond met de zich daarop bevindende opstallen, kadastraal bekend gemeente Velp sectie C nummer 793, plaatselijk bekend te

██████████
██████████
██████████
(garageboxen), totaal groot eenendertig are zestig centiare, als aangeduid op tekening code nummer 4895 van de Dienst Ruimtelijke Ordening van Rheden;-----

door de gemeente in eigendom verkregen door de overschrijving ten kantore van de Rijksdienst van het Kadaster en de Openbare Registers te Arnhem op vijftientwintig januari negentienhonderd tweeenzestig in deel 3079 nummer 152 van een afschrift van een akte van transport, bevattende kwijting voor de koopsom en afstanddoening van het recht om ontbinding der koopovereenkomst te vorderen, op diezelfde dag voor notaris ██████████ te Velp verleden;-----

- het perceel grond met de zich daarop bevindende opstallen, kadastraal bekend gemeente Velp sectie C nummer 794, plaatselijk bekend te

██████████
██████████
met 6 (doorlopend), totaal groot zesendertig are eenentachtig centiare, als aangeduid op tekening code nummer 4895 van de Dienst Ruimtelijke Ordening van Rheden;-----

door de gemeente in eigendom verkregen door de overschrijving ten kantore van de Rijksdienst van het Kadaster en de Openbare Registers te Arnhem op vijftientwintig januari negentienhonderd tweeenzestig in deel 3079 nummer 152 van een afschrift van een akte van transport, bevattende kwijting voor de koopsom en afstanddoening van het recht om ontbinding der koopovereenkomst te vorderen, op diezelfde dag voor notaris ██████████ te Velp verleden;-----

- het perceel grond met de zich daarop bevindende opstallen, kadastraal bekend gemeente Velp sectie C nummer 795, plaatselijk bekend te

██████████
██████████
██████████
pend) (garageboxen), totaal groot achtentwintig are tweeenzestig centiare, als aangeduid op tekening code nummer 4895 van de Dienst Ruimtelijke Ordening van Rheden;-----

door de gemeente in eigendom verkregen door de overschrijving ten kantore van de Rijksdienst van het Kadaster en de Openbare Registers te Arnhem op drie augustus negentienhonderd tweeenzestig in deel 3108 nummer 43 van een afschrift van een akte van transport, bevattende kwijting voor de koopsom en afstanddoening van het recht om ontbinding der koopovereenkomst te vorderen, op één augustus daaraanvoorafgaande voor notaris ██████████ te Velp verleden; ----

- het perceel grond met de zich daarop bevindende opstallen, kadastraal bekend gemeente Velp sectie C nummer 796, plaatselijk bekend te Velp, ter grootte van negentien are negenveertig centiare, als aangeduid op tekening code nummer 4895 van de Dienst Ruimtelijke Ordening van Rheden; ----- door de gemeente in eigendom verkregen door de overschrijving ten kantore van de Rijksdienst van het Kadaster en de Openbare Registers te Arnhem op drie augustus negentienhonderd tweenzestig in deel 3108 nummer 43 van een afschrift van een akte van transport, bevattende kwijting voor de koopsom en afstanddoening van het recht om ontbinding der koopovereenkomst te vorderen, op één augustus daaraanvoorafgaande voor notaris [REDACTED] te Velp verleden; ----
- het perceel grond met de zich daarop bevindende opstallen, kadastraal bekend gemeente Velp sectie C nummer 797, plaatselijk bekend te Velp, ter grootte van negentien are negenveertig centiare, als aangeduid op tekening code nummer 4895 van de Dienst Ruimtelijke Ordening van Rheden; ----- door de gemeente in eigendom verkregen door de overschrijving ten kantore van de Rijksdienst van het Kadaster en de Openbare Registers te Arnhem op drie augustus negentienhonderd tweenzestig in deel 3108 nummer 43 van een afschrift van een akte van transport, bevattende kwijting voor de koopsom en afstanddoening van het recht om ontbinding der koopovereenkomst te vorderen, op één augustus daaraanvoorafgaande voor notaris [REDACTED] te Velp verleden; ----
- het perceel grond met de zich daarop bevindende opstallen, ter grootte van ongeveer vier are tachtig centiare, van het perceel kadastraal bekend gemeente Velp sectie C nummer 752, plaatselijk bekend te Velp, ter grootte van vier are tachtig centiare, als aangeduid op tekening code nummer 4895 van de Dienst Ruimtelijke Ordening van Rheden; ----- door de gemeente in eigendom verkregen door de overschrijving ten kantore van de Rijksdienst van het Kadaster en de Openbare Registers te Arnhem op tien februari negentienhonderd eenenzestig in deel 3024 nummer 16 van een afschrift van een akte van transport, bevattende kwijting voor de koopsom en afstanddoening van het recht om ontbinding der koopovereenkomst te vorderen, daags daaraanvoorafgaande voor notaris [REDACTED] te Velp verleden; -----
- het perceel grond bij [REDACTED], ter grootte van ongeveer vijftig centiare, van het perceel kadastraal bekend gemeente Velp sectie C nummer 1392, plaatselijk bekend te Velp, als aangeduid op tekening code nummer 4895 van de Dienst Ruimtelijke Ordening van Rheden; --- door de gemeente in eigendom verkregen door de overschrijving ten kantore van de Rijksdienst van het Kadaster en de Openbare Registers te Arnhem op drie augustus negentienhonderd tweenzestig in deel 3108 nummer 43 van een afschrift van een akte van transport, bevattende kwijting voor de koopsom en afstanddoening van het recht om ontbinding der koopovereenkomst te vorderen, op één augustus daaraanvoorafgaande voor notaris [REDACTED] te Velp verleden; ----
- het perceel grond met de zich daarop bevindende opstallen, zijnde een berging naast een garagebox van [REDACTED], ter grootte van

ongeveer tien centiare, van het perceel kadastraal bekend gemeente Velp sectie C nummer 1392, als aangeduid op tekening code nummer 4895 van de Dienst Ruimtelijke Ordening van Rheden; ----- door de gemeente in eigendom verkregen door de overschrijving ten kantore van de Rijksdienst van het Kadaster en de Openbare Registers te Arnhem op zestien maart negentienhonderd tweeenzestig in deel 3087 nummer 11 van een afschrift van een akte van ruiling, bevattende afstanddoening van het recht om ontbinding der overeenkomst te vorderen, daags daaraanvoorafgaande voor notaris [REDACTED] te Velp verleden;-----

- het perceel grond met de zich daarop bevindende opstallen, kadastraal bekend gemeente Velp sectie E nummer 362, plaatselijk bekend te Velp, [REDACTED], totaal groot twee are vijfenveertig centiare, als aangeduid op tekening code nummer 4887 van de Dienst Ruimtelijke Ordening van Rheden;----- door de gemeente in eigendom verkregen door de overschrijving ten kantore van de Rijksdienst van het Kadaster en de Openbare Registers te Arnhem op twee september negentienhonderd zevenenvijftig in deel 2849 nummer 50 van een afschrift van een akte van transport, bevattende kwijting voor de koopsom en afstanddoening van het recht om ontbinding der koopovereenkomst te vorderen, op zesentwintig augustus daaraanvoorafgaande voor notaris [REDACTED] te Velp verleden;-----
- het perceel grond met de zich daarop bevindende opstallen, kadastraal bekend gemeente Velp sectie E nummer 399, plaatselijk bekend te Velp, [REDACTED], totaal groot twee are vijfenzeventig centiare, als aangeduid op tekening code nummer 4887 van de Dienst Ruimtelijke Ordening van Rheden;----- door de gemeente in eigendom verkregen door de overschrijving ten kantore van de Rijksdienst van het Kadaster en de Openbare Registers te Arnhem op twee september negentienhonderd zevenenvijftig in deel 2849 nummer 50 van een afschrift van een akte van transport, bevattende kwijting voor de koopsom en afstanddoening van het recht om ontbinding der koopovereenkomst te vorderen, op zesentwintig augustus daaraanvoorafgaande voor notaris [REDACTED] te Velp verleden;-----
- het perceel grond met de zich daarop bevindende opstallen, kadastraal bekend gemeente Velp sectie E nummer 510, plaatselijk bekend te Velp, [REDACTED] (oneven), totaal groot tien are negenenvijftig centiare, als aangeduid op tekening code nummer 4887 van de Dienst Ruimtelijke Ordening van Rheden;----- door de gemeente in eigendom verkregen door de overschrijving ten kantore van de Rijksdienst van het Kadaster en de Openbare Registers te Arnhem op twee september negentienhonderd zevenenvijftig in deel 2849 nummer 50 van een afschrift van een akte van transport, bevattende kwijting voor de koopsom en afstanddoening van het recht om ontbinding der koopovereenkomst te vorderen, op zesentwintig augustus daaraanvoorafgaande voor notaris [REDACTED] te Velp verleden;-----

- het perceel grond met de zich daarop bevindende opstallen, kadastraal bekend gemeente Velp sectie E nummer 546, plaatselijk bekend te Velp, ~~.....~~ 27, totaal groot twee are drieentachtig centiare, als aangeduid op tekening code nummer 4887 van de Dienst Ruimtelijke Ordening van Rheden;-----
door de gemeente in eigendom verkregen door de overschrijving ten kantore van de Rijksdienst van het Kadaster en de Openbare Registers te Arnhem op twee september negentienhonderd zevenenvijftig in deel 2849 nummer 50 van een afschrift van een akte van transport, bevattende kwijting voor de koopsom en afstanddoening van het recht om ontbinding der koopovereenkomst te vorderen, op zesentwintig augustus daaraanvoorafgaande voor notaris ~~.....~~ te Velp verleden;-----
- het perceel grond met de zich daarop bevindende opstallen, kadastraal bekend gemeente Velp sectie F nummer 1655, plaatselijk bekend te Velp, ~~.....~~, totaal groot één are achtendertig centiare, als aangeduid op tekening code nummer 4888 van de Dienst Ruimtelijke Ordening van Rheden;-----
door de gemeente in eigendom verkregen door de overschrijving ten kantore van de Rijksdienst van het Kadaster en de Openbare Registers te Arnhem in deel 1767 nummer 88 van een afschrift van een akte van transport, bevattende kwijting voor de koopsom en afstanddoening van het recht om ontbinding der koopovereenkomst te vorderen, op negentwintig april negentienhonderd zesentwintig voor de plaatsvervanger van notaris ~~.....~~ te Velp verleden;-----
- het perceel grond met de zich daarop bevindende opstallen, kadastraal bekend gemeente Velp sectie F nummer 2080, plaatselijk bekend te Velp, ~~.....~~, totaal groot twee are vijfenzeventig centiare, als aangeduid op tekening code nummer 4900 van de Dienst Ruimtelijke Ordening van Rheden;-----
door de gemeente in eigendom verkregen door de overschrijving ten kantore van de Rijksdienst van het Kadaster en de Openbare Registers te Arnhem op vier juni negentienhonderd negentien in deel 1506 nummer 151 van een afschrift van een akte van transport, bevattende kwijting voor de koopsom, op diezelfde dag voor notaris ~~.....~~ te Velp verleden;-----
- het perceel grond met de zich daarop bevindende opstallen, ter grootte van ongeveer negentien are vijfenzestig centiare, van het perceel kadastraal bekend gemeente Velp sectie F nummer 2296, plaatselijk bekend te Velp, ~~.....~~
(~~.....~~) (garageboxen), als aangeduid op tekening code nummer 4900 van de Dienst Ruimtelijke Ordening van Rheden;-----
door de gemeente in eigendom verkregen door de overschrijving ten kantore van de Rijksdienst van het Kadaster en de Openbare Registers te Arnhem op respectievelijk elf april negentienhonderd achttien in deel 1466 nummer 154 van een afschrift van een akte van transport, bevattende kwijting voor de koopsom, op drie april daaraanvoorafgaande voor notaris R.Reijers te Velp verleden en op twaalf september negentienhonderd achtentwintig in deel 1842 nummer 15 van een

afschrift van een akte van transport, eveneens bevattende kwijting voor de koopsom, op vier september daaraanvoorafgaande voor de plaatsvervanger van notaris [REDACTED] te Velp verleden;-----

- het perceel grond, ter grootte van ongeveer zeventig centiare, van het perceel kadastraal bekend gemeente Velp sectie F nummer 2028, plaatselijk bekend te Velp, als [REDACTED], als aangeduid op tekening code nummer 4900 van de Dienst Ruimtelijke Ordening van Rheden;-----
- het perceel grond, ter grootte van ongeveer dertig centiare, van het perceel kadastraal bekend gemeente Velp sectie F nummer 2196, plaatselijk bekend te Velp, plantsoen, als aangeduid op tekening code nummer 4900 van de Dienst Ruimtelijke Ordening van Rheden;-----
door de gemeente in eigendom verkregen door de overschrijving ten kantore van de Rijksdienst van het Kadaster en de Openbare Registers te Arnhem op vijftien november achttienhonderd negenenzeventig in deel 697 nummer 51 van een afschrift van een akte van transport, bevattende kwijting voor de koopsom, op vijftiengint oktober daaraanvoorafgaande verleden;-----
- het perceel grond, ter grootte van ongeveer één are, van het perceel kadastraal bekend gemeente Velp sectie F nummer 315, plaatselijk bekend te Velp, plantsoen, als aangeduid op tekening code nummer 4900 van de Dienst Ruimtelijke Ordening van Rheden;-----
door de gemeente in eigendom verkregen door de overschrijving ten kantore van de Rijksdienst van het Kadaster en de Openbare Registers te Arnhem op dertig december negentienhonderd vierenvijftig in deel 2708 nummer 129 van een afschrift van een akte van transport, bevattende kwijting voor de koopsom en afstanddoening van het recht om ontbinding der koopovereenkomst te vorderen, op achtentwintig december daaraanvoorafgaande voor notaris [REDACTED] te Velp verleden;-----
- het perceel grond, ter grootte van ongeveer één are vijftien centiare, van het perceel kadastraal bekend gemeente Velp sectie F nummer 314, plaatselijk bekend te Velp, plantsoen, als aangeduid op tekening code nummer 4900 van de Dienst Ruimtelijke Ordening van Rheden;-----
door de gemeente in eigendom verkregen door de overschrijving ten kantore van de Rijksdienst van het Kadaster en de Openbare Registers te Arnhem op dertig december negentienhonderd vierenvijftig in deel 2708 nummer 129 van een afschrift van een akte van transport, bevattende kwijting voor de koopsom en afstanddoening van het recht om ontbinding der koopovereenkomst te vorderen, op achtentwintig december daaraanvoorafgaande voor notaris [REDACTED] te Velp verleden;-----
- het perceel grond, ter grootte van ongeveer vijf centiare, van het perceel kadastraal bekend gemeente Velp sectie F nummer 2296, plaatselijk bekend te Velp, plantsoen, als aangeduid op tekening code nummer 4900 van de Dienst Ruimtelijke Ordening van Rheden;-----
door de gemeente in eigendom verkregen door de overschrijving ten kantore van de Rijksdienst van het Kadaster en de Openbare Registers te Arnhem op respectievelijk elf april negentienhonderd achttien in deel

1466 nummer 154 van een afschrift van een akte van transport, bevattende kwijting voor de koopsom, op diezelfde dag voor notaris ████████ te Velp verleden en op twaalf september negentienhonderd achtentwintig in deel 1842 nummer 15 van een afschrift van een akte van transport, eveneens bevattende kwijting voor de koopsom, op vier september daaraanvooraafgaande voor de plaatsvervanger van notaris ████████ te Velp verleden;-----

- het perceel grond, kadastraal bekend gemeente Velp sectie F nummer 1989, plaatselijk bekend te Velp, plantsoen, totaal groot zeven centiare, als aangeduid op tekening code nummer 4900 van de Dienst Ruimtelijke Ordening van Rheden;-----
door de gemeente in eigendom verkregen door de overschrijving ten kantore van de Rijksdienst van het Kadaster en de Openbare Registers te Arnhem op elf april negentienhonderd achttien in deel 1466 nummer 154 van een afschrift van een akte van transport, bevattende kwijting voor de koopsom, op diezelfde dag voor notaris ████████ te Velp verleden;-----
- het perceel grond met de zich daarop bevindende opstallen, kadastraal bekend gemeente Velp sectie G nummer 1918, plaatselijk bekend te Velp, T. B. N. 1918 (oneven), totaal groot elf are achtentachtig centiare, als aangeduid op tekening code nummer 4882 van de Dienst Ruimtelijke Ordening van Rheden;-----
door de gemeente in eigendom verkregen door de overschrijving ten kantore van de Rijksdienst van het Kadaster en de Openbare Registers te Arnhem op drieëntwintig januari negentienhonderd tweeënvijftig in deel 2578 nummer 109 van een afschrift van een akte van transport, bevattende kwijting voor de koopsom en afstanddoening van het recht om ontbinding der koopovereenkomst te vorderen, daags daaraanvooraafgaande voor notaris ████████ te Velp verleden;-----
- het perceel grond met de zich daarop bevindende opstallen, kadastraal bekend gemeente Velp sectie G nummer 1919, plaatselijk bekend te Velp, T. B. N. 1919 (oneven) en Waterstraat nummers 56A tot en met 64A (even), totaal groot zevenentwintig are drieëntwintig centiare, als aangeduid op tekening code nummer 4882 van de Dienst Ruimtelijke Ordening van Rheden;-----
door de gemeente in eigendom verkregen door de overschrijving ten kantore van de Rijksdienst van het Kadaster en de Openbare Registers te Arnhem op eenendertig mei negentienhonderd zestig in deel 2983 nummer 67 van een afschrift van een akte van transport, bevattende kwijting voor de koopsom en afstanddoening van het recht om ontbinding der koopovereenkomst te vorderen, op zevenentwintig mei daaraanvooraafgaande voor notaris ████████ te Velp verleden; ----
- het perceel grond met de zich daarop bevindende opstallen, ter grootte van ongeveer zesendertig are zeventig centiare, van het perceel kadastraal bekend gemeente Velp sectie G nummer 1920, plaatselijk bekend te Velp, T. B. N. 1920 (even) en Wiardi Beckmanstraat nummers 2 tot en met 14 (even), als aangeduid op tekening code nummer 4882 van de Dienst Ruimtelijke Ordening van Rheden;-----

*Wemmer
4 alenische*

- door de gemeente in eigendom verkregen door de overschrijving ten kantore van de Rijksdienst van het Kadaster en de Openbare Registers te Arnhem op eenendertig mei negentienhonderd zestig in deel 2983 nummer 67 van een afschrift van een akte van transport, bevattende kwijting voor de koopsom en afstanddoening van het recht om ontbinding der koopovereenkomst te vorderen, op zeventwintig mei daaraanvoorafgaande voor notaris [REDACTED] te Velp verleden; ----
- het perceel grond met de zich daarop bevindende opstallen, ter grootte van ongeveer dertig are negentig centiare, van het perceel kadastraal bekend gemeente Velp sectie G nummer 2446, plaatselijk bekend te [REDACTED], [REDACTED] nummers 50A tot en met 56 (even), als aangeduid op tekening code nummer 4882 van de Dienst Ruimtelijke Ordening van Rheden;----- door de gemeente in eigendom verkregen door de overschrijving ten kantore van de Rijksdienst van het Kadaster en de Openbare Registers te Arnhem op drieëntwintig september negentienhonderd negenenvijftig in deel 2946 nummer 143 van een afschrift van een akte van transport, bevattende kwijting voor de koopsom en afstanddoening van het recht om ontbinding der koopovereenkomst te vorderen, op achttien september daaraanvoorafgaande voor notaris [REDACTED] te Velp verleden;-----
 - het perceel grond met de zich daarop bevindende opstallen, ter grootte van ongeveer zeventien are zeventig centiare, van het perceel kadastraal bekend gemeente Velp sectie G nummer 2446, plaatselijk bekend te [REDACTED], [REDACTED], als aangeduid op tekening code nummer 4882 van de Dienst Ruimtelijke Ordening van Rheden;----- door de gemeente in eigendom verkregen door de overschrijving ten kantore van de Rijksdienst van het Kadaster en de Openbare Registers te Arnhem op drieëntwintig september negentienhonderd negenenvijftig in deel 2946 nummer 143 van een afschrift van een akte van transport, bevattende kwijting voor de koopsom en afstanddoening van het recht om ontbinding der koopovereenkomst te vorderen, op achttien september daaraanvoorafgaande voor notaris [REDACTED] te Velp verleden;-----
 - het perceel grond met de zich daarop bevindende opstallen, ter grootte van ongeveer achtentwintig are tien centiare, van het perceel kadastraal bekend gemeente Velp sectie G nummer 2446, plaatselijk bekend te [REDACTED] (oneven), [REDACTED] n[REDACTED] 50 (even), als aangeduid op tekening code nummer 4882 van de Dienst Ruimtelijke Ordening van Rheden;----- door de gemeente in eigendom verkregen door de overschrijving ten kantore van de Rijksdienst van het Kadaster en de Openbare Registers te Arnhem op drieëntwintig september negentienhonderd negenenvijftig in deel 2946 nummer 143 van een afschrift van een akte van transport, bevattende kwijting voor de koopsom en afstanddoening van

- het recht om ontbinding der koopovereenkomst te vorderen, op achttien september daaraanvoorafgaande voor notaris ██████████ te Velp verleden;-----
- het perceel grond met de zich daarop bevindende opstallen, ter grootte van ongeveer achtendertig are vijftachtig centiare, van het perceel kadastraal bekend gemeente Velp sectie G nummer 2446, plaatselijk bekend te Velp, ██████████ 13 (oneven), I ██████████ 118 (oneven), W ██████████ aangeduid op tekening code nummer 4882 van de Dienst Ruimtelijke Ordening van Rheden;-----
 - door de gemeente in eigendom verkregen door de overschrijving ten kantore van de Rijksdienst van het Kadaster en de Openbare Registers te Arnhem op drieëntwintig september negentienhonderd negenenvijftig in deel 2946 nummer 143 van een afschrift van een akte van transport, bevattende kwijting voor de koopsom en afstanddoening van het recht om ontbinding der koopovereenkomst te vorderen, op achttien september daaraanvoorafgaande voor notaris ██████████ te Velp verleden;-----
 - het perceel grond met de zich daarop bevindende opstallen, ter grootte van ongeveer tweentwintig are tachtig centiare, van het perceel kadastraal bekend gemeente Velp sectie G nummer 2446, plaatselijk bekend te Velp, I ██████████ 13 (oneven), A ██████████ 102, als aangeduid op tekening code nummer 4882 van de Dienst Ruimtelijke Ordening van Rheden;-----
 - door de gemeente in eigendom verkregen door de overschrijving ten kantore van de Rijksdienst van het Kadaster en de Openbare Registers te Arnhem op drieëntwintig september negentienhonderd negenenvijftig in deel 2946 nummer 143 van een afschrift van een akte van transport, bevattende kwijting voor de koopsom en afstanddoening van het recht om ontbinding der koopovereenkomst te vorderen, op achttien september daaraanvoorafgaande voor notaris ██████████ te Velp verleden;-----
 - het perceel grond met de zich daarop bevindende opstallen, kadastraal bekend gemeente Velp sectie G nummer 1145, plaatselijk bekend te Velp, I ██████████ 19 en 21, totaal groot achtentwintig are vijfenvijftig centiare, als aangeduid op tekening code nummer 4893 van de Dienst Ruimtelijke Ordening van Rheden;-----
 - door de gemeente in eigendom verkregen door de overschrijving ten kantore van de Rijksdienst van het Kadaster en de Openbare Registers te Arnhem op negentien mei negentienhonderd tweentwintig in deel 1639 nummer 129 van een afschrift van een akte van ruiling, bevattende afstanddoening van het recht om ontbinding der overeenkomst te vorderen, op diezelfde dag voor notaris ██████████ te Velp verleden;-----
 - het perceel grond met de zich daarop bevindende opstallen, kadastraal bekend gemeente Velp sectie G nummer 1149, plaatselijk bekend te

- [REDACTED],
[REDACTED] (even), totaal groot drieëndertig are vijftig centiare, als aangeduid op tekening code nummer 4893 van de Dienst Ruimtelijke Ordening van Rheden; -----
door de gemeente in eigendom verkregen door de overschrijving ten kantore van de Rijksdienst van het Kadaster en de Openbare Registers te Arnhem op veertien februari negentienhonderd eenentwintig in deel 1600 nummer 11 van een afschrift van een akte van transport, bevattende kwijting voor de koopsom, op twaalf februari daaraanvoorafgaande voor notaris [REDACTED] te Velp verleden; -----
- het perceel grond met de zich daarop bevindende opstallen, kadastraal bekend gemeente Velp sectie G nummer 1152, plaatselijk bekend te [REDACTED], totaal groot [REDACTED] (even), totaal groot achtentwintig are, als aangeduid op tekening code nummer 4893 van de Dienst Ruimtelijke Ordening van Rheden; -----
door de gemeente in eigendom verkregen door de overschrijving ten kantore van de Rijksdienst van het Kadaster en de Openbare Registers te Arnhem op veertien februari negentienhonderd eenentwintig in deel 1600 nummer 11 van een afschrift van een akte van transport, bevattende kwijting voor de koopsom, op twaalf februari daaraanvoorafgaande voor notaris [REDACTED] te Velp verleden; -----
- het perceel grond met de zich daarop bevindende opstallen, kadastraal bekend gemeente Velp sectie G nummer 2194, plaatselijk bekend te [REDACTED], totaal groot negen are twaalf centiare, als aangeduid op tekening code nummer 4893 van de Dienst Ruimtelijke Ordening van Rheden; -----
door de gemeente in eigendom verkregen door de overschrijving ten kantore van de Rijksdienst van het Kadaster en de Openbare Registers te Arnhem op drieëntwintig april negentienhonderd negenentwintig in deel 1858 nummer 139 van een afschrift van een akte van transport, bevattende kwijting voor de koopsom, op diezelfde dag voor notaris [REDACTED] te Velp verleden; -----
- het perceel grond met de zich daarop bevindende opstallen, kadastraal bekend gemeente Velp sectie G nummer 2410, plaatselijk bekend te Velp, [REDACTED] (even), totaal groot negen are acht centiare, als aangeduid op tekening code nummer 4893 van de Dienst Ruimtelijke Ordening van Rheden; -----
door de gemeente in eigendom verkregen door de overschrijving ten kantore van de Rijksdienst van het Kadaster en de Openbare Registers te Arnhem op negentien juni negentienhonderd zevenenvijftig in deel 2839 nummer 94 van een afschrift van een uitspraak tot onteigening de dato zestien mei negentienhonderd zevenenvijftig; -----
- het perceel grond met de zich daarop bevindende opstallen, ter grootte van ongeveer tien are vijfnegentig centiare, van het perceel kadastraal bekend gemeente Velp sectie G nummer 1153, plaatselijk bekend te Velp, [REDACTED]

op tekening code nummer 4893 van de Dienst Ruimtelijke Ordening van Rheden;-----

door de gemeente in eigendom verkregen door de overschrijving ten kantore van de Rijksdienst van het Kadaster en de Openbare Registers te Arnhem op veertien februari negentienhonderd eenentwintig in deel 1600 nummer 11 van een afschrift van een akte van transport, bevattende kwijting voor de koopsom, op twaalf februari daaraanvoorafgaande voor notaris [REDACTED] te Velp verleden;-----

- het perceel grond met de zich daarop bevindende opstallen, ter grootte van ongeveer elf are zeventig centiare, van het perceel kadastraal bekend gemeente Velp sectie G nummer 1360, plaatselijk bekend te Velp, [REDACTED] (even), als aangeduid op tekening code nummer 4890 van de Dienst Ruimtelijke Ordening van Rheden;-----

door de gemeente in eigendom verkregen door de overschrijving ten kantore van de Rijksdienst van het Kadaster en de Openbare Registers te Arnhem op acht november negentienhonderd achtenveertig in deel 2446 nummer 10 van een afschrift van een akte van transport, bevattende kwijting voor de koopsom en afstanddoening van het recht om ontbinding der koopovereenkomst te vorderen, op diezelfde dag voor notaris [REDACTED] te Velp verleden;-----

- het perceel grond met de zich daarop bevindende opstallen, ter grootte van ongeveer tweendertig are dertig centiare, van het perceel kadastraal bekend gemeente Velp sectie G nummer 2446, plaatselijk bekend te Velp [REDACTED] (even), als aangeduid op tekening code nummer 4890 van de Dienst Ruimtelijke Ordening van Rheden;-----

door de gemeente in eigendom verkregen door de overschrijving ten kantore van de Rijksdienst van het Kadaster en de Openbare Registers te Arnhem op drieëntwintig september negentienhonderd negenenvijftig in deel 2946 nummer 143 van een afschrift van een akte van transport, bevattende kwijting voor de koopsom en afstanddoening van het recht om ontbinding der koopovereenkomst te vorderen, op achttien september daaraanvoorafgaande voor notaris [REDACTED] te Velp verleden;-----

- het perceel grond met de zich daarop bevindende opstallen, ter grootte van ongeveer negenentwintig are dertig centiare, van het perceel kadastraal bekend gemeente Velp sectie G nummer 2007, plaatselijk bekend te Velp, [REDACTED] (oneven) en [REDACTED], als aangeduid op tekening code nummer 4889 van de Dienst Ruimtelijke Ordening van Rheden;-----

door de gemeente in eigendom verkregen door de overschrijving ten kantore van de Rijksdienst van het Kadaster en de Openbare Registers te Arnhem op vijftwintig maart negentienhonderd achtenzestig in deel 3457 nummer 21 van een akte van opheffing;-----

- het perceel grond met de zich daarop bevindende opstallen, ter grootte van ongeveer zeventien are zeventig centiare, van het perceel kadastraal bekend gemeente Velp sectie G nummer 1674, plaatselijk bekend te Velp, [REDACTED]

-
[redacted] (oneven), als aangeduid op tekening code nummer 4896 van de Dienst Ruimtelijke Ordening van Rheden;-----
door de gemeente in eigendom verkregen door de overschrijving ten kantore van de Rijksdienst van het Kadaster en de Openbare Registers te Arnhem op elf mei negentienhonderd drieenvijftig in deel 2630 nummer 85 van een afschrift van een akte van transport, bevattende kwijting voor de koopsom en afstanddoening van het recht om ontbinding der koopovereenkomst te vorderen, op negen mei daaraanvoorafgaande voor notaris [redacted] te Velp verleden;-----
- het perceel grond met de zich daarop bevindende opstallen, ter grootte van ongeveer elf are vijfenzeventig centiare, van het perceel kadastraal bekend gemeente Velp sectie G nummer 1674, plaatselijk bekend te Velp, Dr. [redacted] [redacted] (even), als aangeduid op tekening code nummer 4896 van de Dienst Ruimtelijke Ordening van Rheden;-----
door de gemeente in eigendom verkregen door de overschrijving ten kantore van de Rijksdienst van het Kadaster en de Openbare Registers te Arnhem op elf mei negentienhonderd drieenvijftig in deel 2630 nummer 85 van een afschrift van een akte van transport, bevattende kwijting voor de koopsom en afstanddoening van het recht om ontbinding der koopovereenkomst te vorderen, op negen mei daaraanvoorafgaande voor notaris [redacted] te Velp verleden;-----
 - het perceel grond met de zich daarop bevindende opstallen, ter grootte van ongeveer vier are vijfennegentig centiare, van het perceel kadastraal bekend gemeente Velp sectie G nummer 1674, plaatselijk bekend te Velp, Dr. [redacted] [redacted] [redacted], als aangeduid op tekening code nummer 4896 van de Dienst Ruimtelijke Ordening van Rheden;-----
door de gemeente in eigendom verkregen door de overschrijving ten kantore van de Rijksdienst van het Kadaster en de Openbare Registers te Arnhem op elf mei negentienhonderd drieenvijftig in deel 2630 nummer 85 van een afschrift van een akte van transport, bevattende kwijting voor de koopsom en afstanddoening van het recht om ontbinding der koopovereenkomst te vorderen, op negen mei daaraanvoorafgaande voor notaris [redacted] te Velp verleden;-----
 - het perceel grond met de zich daarop bevindende opstallen, ter grootte van ongeveer acht are zestig centiare, van het perceel kadastraal bekend gemeente Velp sectie G nummer 2565, plaatselijk bekend te Velp, Dr. [redacted] [redacted] [redacted], als aangeduid op tekening code nummer 4896 van de Dienst Ruimtelijke Ordening van Rheden;-----
door de gemeente in eigendom verkregen door de overschrijving ten kantore van de Rijksdienst van het Kadaster en de Openbare Registers te Arnhem op negen mei negentienhonderd zesenvijftig in deel 2781 nummer 56 van een afschrift van een akte van transport, bevattende kwijting voor de koopsom en afstanddoening van het recht om ontbinding der koopovereenkomst te vorderen, daags daaraanvoorafgaande voor notaris [redacted] te Velp verleden;-----

- het perceel grond met de zich daarop bevindende opstallen, ter grootte van ongeveer dertien are vijftientig centiare, van het perceel kadastraal bekend gemeente Velp sectie G nummer 2563, plaatselijk bekend te Velp, [REDACTED], als aangeduid op tekening code nummer 4896 van de Dienst Ruimtelijke Ordening van Rheden;-----
door de gemeente in eigendom verkregen door de overschrijving ten kantore van de Rijksdienst van het Kadaster en de Openbare Registers te Arnhem op negen mei negentienhonderd zesenvijftig in deel 2781 nummer 56 van een afschrift van een akte van transport, bevattende kwijting voor de koopsom en afstanddoening van het recht om ontbinding der koopovereenkomst te vorderen, daags daaraanvooraafgaande voor notaris [REDACTED] te Velp verleden; -----
- het perceel grond, ter grootte van ongeveer twee are vijftig centiare, van het perceel kadastraal bekend gemeente Velp sectie G nummer 2557, plaatselijk bekend te Velp, als tuin achter percelen [REDACTED], als aangeduid op tekening code nummer 4896 van de Dienst Ruimtelijke Ordening van Rheden;-----
door de gemeente in eigendom verkregen door de overschrijving ten kantore van de Rijksdienst van het Kadaster en de Openbare Registers te Arnhem op eenentwintig maart negentienhonderd zevenenzestig in deel 3390 nummer 50 van een afschrift van een akte van transport, bevattende kwijting voor de koopsom en afstanddoening van het recht om ontbinding der koopovereenkomst te vorderen, op zestien maart daaraanvooraafgaande voor notaris [REDACTED] te Velp verleden; ----
- het perceel grond met de zich daarop bevindende opstallen, ter grootte van ongeveer twee are tien centiare, van het perceel kadastraal bekend gemeente Velp sectie G nummer 2018, plaatselijk bekend te Velp, [REDACTED], als aangeduid op tekening code nummer 4896 van de Dienst Ruimtelijke Ordening van Rheden;-----
door de gemeente in eigendom verkregen door de overschrijving ten kantore van de Rijksdienst van het Kadaster en de Openbare Registers te Arnhem op eenentwintig maart negentienhonderd zevenenzestig in deel 3390 nummer 50 van een afschrift van een akte van transport, bevattende kwijting voor de koopsom en afstanddoening van het recht om ontbinding der koopovereenkomst te vorderen, op zestien maart daaraanvooraafgaande voor notaris [REDACTED] te Velp verleden; ----
- het perceel grond met de zich daarop bevindende opstallen, kadastraal bekend gemeente Velp sectie G nummer 2339, plaatselijk bekend te Velp, [REDACTED], totaal groot vijf are zeven centiare, als aangeduid op tekening code nummer 4892 van de Dienst Ruimtelijke Ordening van Rheden;-----
door de gemeente in eigendom verkregen door de overschrijving ten kantore van de Rijksdienst van het Kadaster en de Openbare Registers te Arnhem op negenentwintig augustus negentienhonderd vierenzeventig in deel 4175 nummer 22 van een afschrift van een akte van ruiling, bevattende afstanddoening van het recht om ontbinding der overeenkomst te vorderen, op diezelfde dag voor notaris [REDACTED] te Velp verleden;-----

- het perceel grond met de zich daarop bevindende opstallen, ter grootte van ongeveer zes are vijfenveertig centiare, van het perceel kadastraal bekend gemeente Velp sectie G nummer 2527, plaatselijk bekend te Velp, [REDACTED], als aangeduid op tekening code nummer 4892 van de Dienst Ruimtelijke Ordening van Rheden; ----- door de gemeente in eigendom verkregen door de overschrijving ten kantore van de Rijksdienst van het Kadaster en de Openbare Registers te Arnhem op zeven september negentienhonderd vijfenzestig in deel 3295 nummer 37 van een afschrift van een akte van transport, bevattende kwijting voor de koopsom en afstanddoening van het recht om ontbinding der koopovereenkomst te vorderen, op drie september daaraanvoorafgaande voor notaris [REDACTED] te Velp verleden; -----
- het perceel grond met de zich daarop bevindende opstallen, kadastraal bekend gemeente Velp sectie H nummers 76, 77, 78 en 79 plaatselijk bekend te Velp, [REDACTED], totaal groot respectievelijk eenenzeventig centiare, negen are zesenzestig centiare, tweenzeventig centiare en tweenzeventig centiare, als aangeduid op tekening code nummer 4886 van de Dienst Ruimtelijke Ordening van Rheden; ----- door de gemeente in eigendom verkregen door de overschrijving ten kantore van de Rijksdienst van het Kadaster en de Openbare Registers te Arnhem op een juni negentienhonderd zevenenzestig in deel 3378 nummer 35 van een afschrift van een akte van transport, bevattende kwijting voor de koopsom en afstanddoening van het recht om ontbinding der koopovereenkomst te vorderen, op achtentwintig mei daaraanvoorafgaande voor notaris [REDACTED] te Velp verleden; ----
- het perceel grond met de zich daarop bevindende opstallen, kadastraal bekend gemeente Velp sectie H nummer 2251, plaatselijk bekend te Velp, [REDACTED], totaal groot achtentachtig centiare, als aangeduid op tekening code nummer 4886 van de Dienst Ruimtelijke Ordening van Rheden; ----- door de gemeente in eigendom verkregen door de overschrijving ten kantore van de Rijksdienst van het Kadaster en de Openbare Registers te Arnhem op zevenentwintig november negentienhonderd zevenenzestig in deel 3434 nummer 18 van een afschrift van een akte van transport, bevattende kwijting voor de koopsom, op negentien september daaraanvoorafgaande voor notaris [REDACTED] te Arnhem verleden; -----
- het perceel grond met de zich daarop bevindende opstallen, ter grootte van ongeveer vijf centiare, van het perceel kadastraal bekend gemeente Velp sectie H nummer 2887, plaatselijk bekend te Velp, voortuin bij [REDACTED], als aangeduid op tekening code nummer 4886 van de Dienst Ruimtelijke Ordening van Rheden; --- door de gemeente in eigendom verkregen door de overschrijving ten kantore van de Rijksdienst van het Kadaster en de Openbare Registers te Arnhem op zes april negentienhonderd tweeentwintig in deel 1640 nummer 90 van een afschrift van een akte van transport, bevattende kwijting voor de koopsom, daags daaraanvoorafgaande voor notaris [REDACTED] te Velp verleden; -----

- het perceel grond met de zich daarop bevindende opstallen, kadastraal bekend gemeente Velp sectie H nummer 1293, plaatselijk bekend te Velp, [REDACTED], totaal groot twee are tweenezestig centiare, als aangeduid op tekening code nummer 4885 van de Dienst Ruimtelijke Ordening van Rheden;-----
door de gemeente in eigendom verkregen door de overschrijving ten kantore van de Rijksdienst van het Kadaster en de Openbare Registers te Arnhem op twaalf augustus negentienhonderd vijfenvijftig in deel 2741 nummer 25 van een afschrift van een akte van transport, bevattende kwijting voor de koopsom en afstanddoening van het recht om ontbinding der koopovereenkomst te vorderen, daags daaraan-
daaraanvoerafgaande voor notaris [REDACTED] te Velp verleden;----
- het perceel grond met de zich daarop bevindende opstallen, kadastraal bekend gemeente Velp sectie H nummer 1404, plaatselijk bekend te Velp, [REDACTED] (even), totaal groot twintig are eenenezestig centiare, als aangeduid op tekening code nummer 4885 van de Dienst Ruimtelijke Ordening van Rheden;-----
door de gemeente in eigendom verkregen door de overschrijving ten kantore van de Rijksdienst van het Kadaster en de Openbare Registers te Arnhem op zes maart negentienhonderd negenentwintig in deel 1156 nummer 94 van een afschrift van een akte van transport, bevattende kwijting voor de koopsom, daags daaraanvoerafgaande voor notaris [REDACTED] te Velp verleden; -----
- het perceel grond met daarop woonwagenstandplaatsen, kadastraal bekend gemeente Velp sectie H nummer 3101, plaatselijk bekend te Velp, [REDACTED], totaal groot vier are vierendertig centiare, als aangeduid op tekening code nummer 4885 van de Dienst Ruimtelijke Ordening van Rheden;-----
door de gemeente in eigendom verkregen door de overschrijving ten kantore van de Rijksdienst van het Kadaster en de Openbare Registers te Arnhem op vijftien februari negentienhonderd zestig in deel 2968 nummer 77 van een afschrift van een akte van rectificatie, op twaalf februari daaraanvoerafgaande voor notaris [REDACTED] te Velp verleden; -----
- het perceel grond met de zich daarop bevindende opstallen, ter grootte van ongeveer tweentwintig are veertig centiare, van het perceel kadastraal bekend gemeente Velp sectie H nummer 2763, plaatselijk bekend te Velp, [REDACTED] (even) en IJsselstraat nummers 139 tot en met 143 (oneven), als aangeduid op tekening code nummer 4894 van de Dienst Ruimtelijke Ordening van Rheden;-----
door de gemeente in eigendom verkregen door de overschrijving ten kantore van de Rijksdienst van het Kadaster en de Openbare Registers te Arnhem op drieëntwintig oktober negentienhonderd dertig in deel 1908 nummer 148 van een afschrift van een akte van transport, bevattende kwijting voor de koopsom, op één oktober daaraanvoerafgaande voor notaris [REDACTED] te Velp verleden;-----

- het perceel grond met de zich daarop bevindende opstallen, ter grootte van ongeveer achttien are veertig centiare, van het perceel kadastraal bekend gemeente Velp sectie H nummer 2915, plaatselijk bekend te Velp, [REDACTED], als aangeduid op tekening code nummer 4891 van de Dienst Ruimtelijke Ordening van Rheden;-----
 door de gemeente in eigendom verkregen door de overschrijving ten kantore van de Rijksdienst van het Kadaster en de Openbare Registers te Arnhem op drie augustus negentienhonderd tweenzestig in deel 3108 nummer 44 van een afschrift van een akte van transport, bevattende kwijting voor de koopsom en afstanddoening van het recht om ontbinding der koopovereenkomst te vorderen, op een augustus daaraanvooraafgaande voor notaris [REDACTED] te Velp verleden; ----
- het perceel grond met de zich daarop bevindende opstallen, kadastraal bekend gemeente Velp sectie I nummer 1224, plaatselijk bekend te Velp, [REDACTED], totaal groot drie are vierentwintig centiare, als aangeduid op tekening code nummer 4898 van de Dienst Ruimtelijke Ordening van Rheden;-----
 door de gemeente in eigendom verkregen door de overschrijving ten kantore van de Rijksdienst van het Kadaster en de Openbare Registers te Arnhem op zeventien november negentienhonderd tweenzeventig in deel 3908 nummer 35 van een afschrift van een akte van transport, bevattende kwijting voor de koopsom en afstanddoening van het recht om ontbinding der koopovereenkomst te vorderen, daags daaraanvooraafgaande voor notaris [REDACTED] te Velp verleden; -----
- het perceel grond met de zich daarop bevindende opstallen, kadastraal bekend gemeente Rheden sectie B nummer 837, plaatselijk bekend te De Steeg, [REDACTED] (doorlopend), totaal groot acht are vijfenvijftig centiare, als aangeduid op tekening code nummer 4914 van de Dienst Ruimtelijke Ordening van Rheden;-----
 door de gemeente in eigendom verkregen door de overschrijving ten kantore van de Rijksdienst van het Kadaster en de Openbare Registers te Arnhem op vijftien maart negentienhonderd eenentwintig in deel 1600 nummer 114 van een afschrift van een akte van transport, bevattende kwijting voor de koopsom en afstanddoening van het recht om ontbinding der koopovereenkomst te vorderen, twaalf maart daaraanvooraafgaande voor notaris [REDACTED] te Doesburg verleden; -
- het perceel grond met de zich daarop bevindende opstallen, ter grootte van ongeveer twaalf are dertig centiare, van het perceel kadastraal bekend gemeente Rheden sectie B nummer 970, plaatselijk bekend te De Steeg, [REDACTED], als aangeduid op tekening code nummer 4914 van de Dienst Ruimtelijke Ordening van Rheden;-----
 door de gemeente in eigendom verkregen door de overschrijving ten kantore van de Rijksdienst van het Kadaster en de Openbare Registers te Arnhem op een december negentienhonderd achtenzeventig in deel 5458 nummer 20 van een afschrift van een akte van transport, bevattende kwijting voor de koopsom en afstanddoening van het recht om ontbinding der koopovereenkomst te vorderen, op negentwintig

november daaraanvooraafgaande voor notaris [REDACTED] te Dieren verleden; -----

- het perceel grond met de zich daarop bevindende opstallen, ter grootte van ongeveer tien are vijftig centiare, van het perceel kadastraal bekend gemeente Rheden sectie B nummer 1416, plaatselijk bekend te De Steeg, [REDACTED] (even), als aangeduid op tekening code nummer 4914 van de Dienst Ruimtelijke Ordening van Rheden; -----

door de gemeente in eigendom verkregen door de overschrijving ten kantore van de Rijksdienst van het Kadaster en de Openbare Registers te Arnhem op tweentwintig november negentienhonderd achtenzestig in deel 3509 nummer 2 van een afschrift van een akte van transport, bevattende gedeeltelijke kwijting voor de koopsom en afstanddoening van het recht om ontbinding der koopovereenkomst te vorderen, daags daaraanvooraafgaande voor notaris [REDACTED] te Dieren verleden; -----

- het perceel grond met de zich daarop bevindende opstallen, kadastraal bekend gemeente Rheden sectie C nummer 585, plaatselijk bekend te Rheden, [REDACTED] (even), totaal groot eenentwintig are vijfenzeventig centiare, als aangeduid op tekening code nummer 4909 van de Dienst Ruimtelijke Ordening van Rheden; -----

door de gemeente in eigendom verkregen door de overschrijving ten kantore van de Rijksdienst van het Kadaster en de Openbare Registers te Arnhem op zeventien januari negentienhonderd vierenveertig in deel 2243 nummer 46 van een afschrift van een akte van transport, bevattende kwijting voor de koopsom, op diezelfde dag voor notaris [REDACTED] te Velp verleden; -----

- het perceel grond met daarop woonwagenstandplaatsen, ter grootte van ongeveer dertien are, van het perceel kadastraal bekend gemeente Rheden sectie D nummer 6185, plaatselijk bekend te Rheden, [REDACTED] als aangeduid op tekening code nummer 4908 van de Dienst Ruimtelijke Ordening van Rheden; -----

door de gemeente in eigendom verkregen door de overschrijving ten kantore van de Rijksdienst van het Kadaster en de Openbare Registers te Arnhem op achttien augustus negentienhonderd achtenvijftig in deel 2892 nummer 51 van een afschrift van een akte van transport, bevattende kwijting voor de koopsom en afstanddoening van het recht om ontbinding der koopovereenkomst te vorderen, op zestien augustus daaraanvooraafgaande voor notaris [REDACTED] te Velp verleden; ----

- het perceel grond met de zich daarop bevindende opstallen, ter grootte van ongeveer elf are vijftig centiare, van het perceel kadastraal bekend gemeente Rheden sectie D nummer 6224, plaatselijk bekend te Rheden, [REDACTED] (even), als aangeduid op tekening code nummer 4903 van de Dienst Ruimtelijke Ordening van Rheden; -----

door de gemeente in eigendom verkregen door de overschrijving ten kantore van de Rijksdienst van het Kadaster en de Openbare Registers te Arnhem op elf januari negentienhonderd tweenezestig in deel 3078 nummer 35 van een afschrift van een akte van transport, bevattende

kwijting voor de koopsom, op diezelfde dag voor notaris [REDACTED] te Velp verleden;-----

- het perceel grond met de zich daarop bevindende opstallen, ter grootte van ongeveer dertien are vijftien centiare, van het perceel kadastraal bekend gemeente Rheden sectie D nummer 6224, plaatselijk bekend te Rheden, [REDACTED] (even), als aangeduid op tekening code nummer 4903 van de Dienst Ruimtelijke Ordening van Rheden;-----

door de gemeente in eigendom verkregen door de overschrijving ten kantore van de Rijksdienst van het Kadaster en de Openbare Registers te Arnhem op een november negentienhonderd zestig in deel 3006 nummer 10 en op tien mei negentienhonderd eenenzestig in deel 3039 nummer 95 van afschriften van akten van transport, bevattende kwijting voor de koopsom en afstanddoening van het recht om ontbinding der koopovereenkomst te vorderen, respectievelijk daags daaraanvooraangaande voor notaris [REDACTED] te Velp en op dezelfde dag voor notaris J.R.Pater te Velp verleden;-----

- het perceel grond met de zich daarop bevindende opstallen, kadastraal bekend gemeente Rheden sectie D nummer 4980, plaatselijk bekend te Rheden, [REDACTED] (oneven), totaal groot achtentwintig are negenenegentig centiare, als aangeduid op tekening code nummer 4904 van de Dienst Ruimtelijke Ordening van Rheden;-----

door de gemeente in eigendom verkregen door de overschrijving ten kantore van de Rijksdienst van het Kadaster en de Openbare Registers te Arnhem op achtentwintig maart negentienhonderd negentwintig in deel 1858 nummer 55 van een afschrift van een akte van transport, bevattende kwijting voor de koopsom, op zesentwintig maart daaraanvooraangaande voor notaris [REDACTED] te Velp verleden;-----

- het perceel grond met de zich daarop bevindende opstallen, kadastraal bekend gemeente Rheden sectie D nummer 4977, plaatselijk bekend te Rheden, [REDACTED] (oneven), totaal groot achtenvijftig are negenenzeventig centiare, als aangeduid op tekening code nummer 4904 van de Dienst Ruimtelijke Ordening van Rheden;-----

door de gemeente in eigendom verkregen door de overschrijving ten kantore van de Rijksdienst van het Kadaster en de Openbare Registers te Arnhem op achtentwintig maart negentienhonderd negentwintig in deel 1858 nummer 55 van een afschrift van een akte van transport, bevattende kwijting voor de koopsom, op zesentwintig maart daaraanvooraangaande voor notaris [REDACTED] te Velp verleden;-----

- het perceel grond met de zich daarop bevindende opstallen, kadastraal bekend gemeente Rheden sectie D nummer 4045, plaatselijk bekend te Rheden, [REDACTED] (oneven), totaal groot negenenzestig are negentig centiare, als aangeduid op

tekening code nummer 4904 van de Dienst Ruimtelijke Ordening van Rheden;-----

door de gemeente in eigendom verkregen door de overschrijving ten kantore van de Rijksdienst van het Kadaster en de Openbare Registers te Arnhem op achtentwintig maart negentienhonderd negenentwintig in deel 1858 nummer 55 van een afschrift van een akte van transport, bevattende kwijting voor de koopsom, op zesentwintig maart daaraanvooraafgaande voor notaris [REDACTED] te Velp verleden;-----

- het perceel grond met de zich daarop bevindende opstallen, kadastraal bekend gemeente Rheden sectie D nummer 4986, plaatselijk bekend te Rheden, [REDACTED] (even),

(even), totaal groot een hectare twintig are drieenzeventig centiare, als aangeduid op tekening code nummer 4904 van de Dienst Ruimtelijke Ordening van Rheden;-----

door de gemeente in eigendom verkregen door de overschrijving ten kantore van de Rijksdienst van het Kadaster en de Openbare Registers te Arnhem op achtentwintig maart negentienhonderd negenentwintig in deel 1858 nummer 55 van een afschrift van een akte van transport, bevattende kwijting voor de koopsom, op zesentwintig maart daaraanvooraafgaande voor notaris [REDACTED] te Velp verleden;-----

- het perceel grond met de zich daarop bevindende opstallen, kadastraal bekend gemeente Rheden sectie D nummer 3771, plaatselijk bekend te Rheden, [REDACTED] totaal groot

zeven are vijftachtig centiare, als aangeduid op tekening code nummer 4904 van de Dienst Ruimtelijke Ordening van Rheden;-----

door de gemeente in eigendom verkregen door de overschrijving ten kantore van de Rijksdienst van het Kadaster en de Openbare Registers te Arnhem op acht mei negentienhonderd tweenvijftig in deel 2589 nummer 124 en op tien juni negentienhonderd tweenvijftig in deel 2593 nummer 94 van afschriften van akten van transport, bevattende kwijting voor de koopsom en afstanddoening van het recht om ontbinding der koopovereenkomst te vorderen, respectievelijk daags daaraanvooraafgaande en op dezelfde dag voor notaris [REDACTED] te Velp verleden;-----

- het perceel grond met de zich daarop bevindende opstallen, kadastraal bekend gemeente Rheden sectie D nummer 5154, plaatselijk bekend te Rheden, [REDACTED], totaal groot

negentien are dertig centiare, als aangeduid op tekening code nummer 4904 van de Dienst Ruimtelijke Ordening van Rheden;-----

door de gemeente in eigendom verkregen door de overschrijving ten kantore van de Rijksdienst van het Kadaster en de Openbare Registers te Arnhem op achttien december negentienhonderd zevenenvijftig in deel 2862 nummer 118 van een afschrift van een akte van transport, bevattende kwijting voor de koopsom en afstanddoening van het recht om ontbinding der koopovereenkomst te vorderen, op zestien december daaraanvooraafgaande voor notaris [REDACTED] te Velp verleden;-----

- het perceel grond met de zich daarop bevindende opstallen, kadastraal bekend gemeente Rheden sectie D nummer 3770, plaatselijk bekend te Rheden, [REDACTED] (oneven), [REDACTED] (doorlopend), [REDACTED] nummers 1 en 3, totaal groot negenenvijftig are, als aangeduid op tekening code nummer 4904 van de Dienst Ruimtelijke Ordening van Rheden;--- door de gemeente in eigendom verkregen door de overschrijving ten kantore van de Rijksdienst van het Kadaster en de Openbare Registers te Arnhem op achttien januari negentienhonderd negenentwintig in deel 1853 nummer 90 van een afschrift van een akte van transport, bevattende kwijting voor de koopsom, op vier januari daaraanvooraafgaande voor notaris [REDACTED] te Velp verleden;-----
- het perceel grond met de zich daarop bevindende opstallen, kadastraal bekend gemeente Rheden sectie D nummer 4991, plaatselijk bekend te Rheden, [REDACTED], totaal groot drieentwintig are vierenzeventig centiare, als aangeduid op tekening code nummer 4904 van de Dienst Ruimtelijke Ordening van Rheden;----- door de gemeente in eigendom verkregen door de overschrijving ten kantore van de Rijksdienst van het Kadaster en de Openbare Registers te Arnhem op achtentwintig maart negentienhonderd negenentwintig in deel 1858 nummer 55 van een afschrift van een akte van transport, bevattende kwijting voor de koopsom, op zesentwintig maart daaraanvooraafgaande voor notaris [REDACTED] te Velp verleden;-----
- het perceel grond met de zich daarop bevindende opstallen, kadastraal bekend gemeente Rheden sectie D nummer 4328, plaatselijk bekend te Rheden, [REDACTED], totaal groot vier are drieennegentig centiare, als aangeduid op tekening code nummer 4904 van de Dienst Ruimtelijke Ordening van Rheden;----- door de gemeente in eigendom verkregen door de overschrijving ten kantore van de Rijksdienst van het Kadaster en de Openbare Registers te Arnhem op achtentwintig maart negentienhonderd negenentwintig in deel 1858 nummer 55 van een afschrift van een akte van transport, bevattende kwijting voor de koopsom, op zesentwintig maart daaraanvooraafgaande voor notaris [REDACTED] te Velp verleden;-----
- het perceel grond met de zich daarop bevindende opstallen, kadastraal bekend gemeente Rheden sectie D nummer 4297, plaatselijk bekend te Rheden, [REDACTED], totaal groot tien are veertig centiare, als aangeduid op tekening code nummer 4904 van de Dienst Ruimtelijke Ordening van Rheden;----- door de gemeente in eigendom verkregen door de overschrijving ten kantore van de Rijksdienst van het Kadaster en de Openbare Registers te Arnhem op achtentwintig maart negentienhonderd negenentwintig in deel 1858 nummer 55 van een afschrift van een akte van transport, bevattende kwijting voor de koopsom, op zesentwintig maart daaraanvooraafgaande voor notaris [REDACTED] te Velp verleden;-----
- het perceel grond met de zich daarop bevindende opstallen, ter grootte van ongeveer negenenvijftig are vijfenzeventig centiare, van het perceel

kadastraal bekend gemeente Rheden sectie D nummer 4019, plaatselijk bekend te Rheden, [REDACTED]

[REDACTED], als aangeduid op tekening code nummer 4904 van de Dienst Ruimtelijke Ordening van Rheden;--- door de gemeente in eigendom verkregen door de overschrijving ten kantore van de Rijksdienst van het Kadaster en de Openbare Registers te Arnhem op achtentwintig maart negentienhonderd negenentwintig in deel 1858 nummer 55 van een afschrift van een akte van transport, bevattende kwijting voor de koopsom, op zesentwintig maart daaraanvooraafgaande voor notaris [REDACTED] te Velp verleden;-----

- het perceel grond met de zich daarop bevindende opstallen, kadastraal bekend gemeente Rheden sectie D nummer 3699, plaatselijk bekend te Rheden, [REDACTED]

[REDACTED] nummers 2 tot en met 16 (even), totaal groot vierenveertig are twintig centiare, als aangeduid op tekening code nummer 4911 van de Dienst Ruimtelijke Ordening van Rheden;----- door de gemeente in eigendom verkregen door de overschrijving ten kantore van de Rijksdienst van het Kadaster en de Openbare Registers te Arnhem op zevenentwintig juli negentienhonderd eenendertig in deel 1934 nummer 89 van een afschrift van een akte van ruiling, op tweentwintig juli daaraanvooraafgaande voor notaris [REDACTED] te Velp verleden;-----

- het perceel grond met de zich daarop bevindende opstallen, kadastraal bekend gemeente Rheden sectie D nummer 3878, plaatselijk bekend te Rheden, [REDACTED]

[REDACTED] tot en met 16 (even), totaal groot zeseneveertig are twaalf centiare, als aangeduid op tekening code nummer 4911 van de Dienst Ruimtelijke Ordening van Rheden;-----

door de gemeente in eigendom verkregen door de overschrijving ten kantore van de Rijksdienst van het Kadaster en de Openbare Registers te Arnhem op twaalf oktober negentienhonderd vijfenvijftig in deel 2750 nummer 21 van een afschrift van een akte van transport, bevattende kwijting voor de koopsom en afstanddoening van het recht om ontbinding der koopovereenkomst te vorderen, op tien oktober daaraanvooraafgaande voor notaris [REDACTED] te Velp verleden;-----

- het perceel grond met de zich daarop bevindende opstallen, kadastraal bekend gemeente Rheden sectie D nummer 4998, plaatselijk bekend te Rheden, [REDACTED] (even), totaal groot elf are eenenvijftig centiare, als aangeduid op tekening code nummer 4911 van de Dienst Ruimtelijke Ordening van Rheden;-----

door de gemeente in eigendom verkregen door de overschrijving ten kantore van de Rijksdienst van het Kadaster en de Openbare Registers te Arnhem op drieentwintig april negentienhonderd negenentwintig in deel 1858 nummer 139 van een afschrift van een akte van transport, bevattende kwijting voor de koopsom, op diezelfde dag voor notaris [REDACTED] te Velp verleden;-----

- het perceel grond met de zich daarop bevindende opstallen, kadastraal bekend gemeente Rheden sectie D nummer 4999, plaatselijk bekend te Rheden, [REDACTED], totaal groot veertien are negenentwintig centiare, als aangeduid op tekening code nummer 4911 van de Dienst Ruimtelijke Ordening van Rheden;----- door de gemeente in eigendom verkregen door de overschrijving ten kantore van de Rijksdienst van het Kadaster en de Openbare Registers te Arnhem op drieëntwintig april negentienhonderd negenentwintig in deel 1858 nummer 139 van een afschrift van een akte van transport, bevattende kwijting voor de koopsom, op diezelfde dag voor notaris [REDACTED] te Velp verleden; -----
- het perceel grond met de zich daarop bevindende opstallen, kadastraal bekend gemeente Rheden sectie D nummer 5807, plaatselijk bekend te Rheden, [REDACTED], totaal groot achttien are vijftien centiare, als aangeduid op tekening code nummer 4911 van de Dienst Ruimtelijke Ordening van Rheden;----- door de gemeente in eigendom verkregen door de overschrijving ten kantore van de Rijksdienst van het Kadaster en de Openbare Registers te Arnhem op drieëntwintig april negentienhonderd negenentwintig in deel 1858 nummer 139 van een afschrift van een akte van transport, bevattende kwijting voor de koopsom, op diezelfde dag voor notaris [REDACTED] te Velp verleden; -----
- het perceel grond met de zich daarop bevindende opstallen, ter grootte van ongeveer achtentwintig are vijfenveertig centiare, van het perceel kadastraal bekend gemeente Rheden sectie D nummer 4989, plaatselijk bekend te Rheden, [REDACTED], [REDACTED], als aangeduid op tekening code nummer 4911 van de Dienst Ruimtelijke Ordening van Rheden;----- door de gemeente in eigendom verkregen door de overschrijving ten kantore van de Rijksdienst van het Kadaster en de Openbare Registers te Arnhem op achttien januari negentienhonderd negenentwintig in deel 1853 nummer 90 van een afschrift van een akte van transport, bevattende kwijting voor de koopsom, op vier januari daaraanvooraangaande voor notaris [REDACTED] te Velp verleden en op drie december negentienhonderd vierenzestig in deel 3248 nummer 161 van een afschrift van een akte van ruiling, bevattende kwijting voor de koopsom en afstanddoening van het recht om ontbinding der overeenkomst te vorderen, op diezelfde dag voor notaris L.F.Scheurleer te Velp verleden; -----
- het perceel grond met de zich daarop bevindende opstallen, ter grootte van ongeveer zestien are vijf centiare, van het perceel kadastraal bekend gemeente Rheden sectie D nummer 3537, plaatselijk bekend te Rheden, [REDACTED], nummers 9 tot en met 15 (oneven), als aangeduid op tekening code nummer 4911 van de Dienst Ruimtelijke Ordening van Rheden;----- door de gemeente in eigendom verkregen door de overschrijving ten kantore van de Rijksdienst van het Kadaster en de Openbare Registers te Arnhem op drieëntwintig april negentienhonderd negenentwintig in

- deel 1858 nummer 139 van een afschrift van een akte van transport, bevattende kwijting voor de koopsom, op diezelfde dag voor notaris [REDACTED] te Velp verleden; -----
- het perceel grond met de zich daarop bevindende opstallen, kadastraal bekend gemeente Rheden sectie D nummer 3855, plaatselijk bekend te Rheden, [REDACTED] en met 86 (even), totaal groot tweenzestig are vijftientachtig centiare, als aangeduid op tekening code nummer 4912 van de Dienst Ruimtelijke Ordening van Rheden; ----- door de gemeente in eigendom verkregen door de overschrijving ten kantore van de Rijksdienst van het Kadaster en de Openbare Registers te Arnhem van afschriften van akten van transport: op acht december negentienhonderd zesentwintig in deel 1781 nummer 143, op dertig november daaraanvoorafgaande voor de plaatsvervanger van notaris [REDACTED] te Velp verleden; op achtentwintig februari negentienhonderd tweenvijftig in deel 2582 nummer 46, bevattende afstanddoening van het recht om ontbinding der koopovereenkomst te vorderen, op zesentwintig februari daaraanvoorafgaande voor notaris [REDACTED] te Velp verleden en op negen juli negentienhonderd tweenvijftig in deel 2597 nummer 13, bevattende afstanddoening van het recht om ontbinding der koopovereenkomst te vorderen, op twee juli daaraanvoorafgaande voor notaris [REDACTED] te Velp verleden, al welke hiervoor genoemde akten bevatten kwijting voor de koopsom;---
 - het perceel grond met de zich daarop bevindende opstallen, kadastraal bekend gemeente Rheden sectie D nummer 4982, plaatselijk bekend te Rheden, [REDACTED], totaal groot vijf are zevenenzestig centiare, als aangeduid op tekening code nummer 4912 van de Dienst Ruimtelijke Ordening van Rheden; ----- door de gemeente in eigendom verkregen door de overschrijving ten kantore van de Rijksdienst van het Kadaster en de Openbare Registers te Arnhem op veertien mei negentienhonderd tweenvijftig in deel 2590 nummer 50 van een afschrift van een akte van transport, bevattende kwijting voor de koopsom en afstanddoening van het recht om ontbinding der koopovereenkomst te vorderen, op zeven mei daaraanvoorafgaande voor notaris [REDACTED] te Velp verleden;-----
 - het perceel grond met daarop woonwagenstandplaatsen, ter grootte van ongeveer vier are vijftien negentig centiare, van het perceel kadastraal bekend gemeente Rheden sectie D nummer 4028, plaatselijk bekend te Rheden, [REDACTED], als aangeduid op tekening code nummer 4912 van de Dienst Ruimtelijke Ordening van Rheden;----- door de gemeente in eigendom verkregen door de overschrijving ten kantore van de Rijksdienst van het Kadaster en de Openbare Registers te Arnhem op twaalf oktober negentienhonderd vijftig in deel 2750 nummer 21 van een afschrift van een akte van transport, bevattende kwijting voor de koopsom en afstanddoening van het recht om ontbinding der koopovereenkomst te vorderen, op tien oktober daaraanvoorafgaande voor notaris [REDACTED] te Velp verleden; -----

- het perceel grond met de zich daarop bevindende opstallen, ter grootte van ongeveer zevenentwintig are vijfendertig centiare, van het perceel kadastraal bekend gemeente Rheden sectie D nummer 3786, plaatselijk bekend te Rheden, [REDACTED] (oneven), [REDACTED] (even) en [REDACTED] nummers 1, 2, 3 en 4 (garageboxen), als aangeduid op tekening code nummer 4912 van de Dienst Ruimtelijke Ordening van Rheden; ----- door de gemeente in eigendom verkregen door de overschrijving ten kantore van de Rijksdienst van het Kadaster en de Openbare Registers te Arnhem op drie mei negentienhonderd eenentwintig in deel 1605 nummer 98 van een afschrift van een akte van transport, bevattende kwijting voor de koopsom, daags daaraanvoorafgaande voor notaris [REDACTED] te Velp verleden; -----
- een perceel grond, ter grootte van ongeveer twee are vijfendertig centiare, van het perceel kadastraal bekend gemeente Rheden sectie D nummer 3787, plaatselijk bekend te Rheden, voortuingedeelten bij de woningen [REDACTED] (oneven), als aangeduid op tekening code nummer 4912 van de Dienst Ruimtelijke Ordening van Rheden; ----- door de gemeente in eigendom verkregen door de overschrijving ten kantore van de Rijksdienst van het Kadaster en de Openbare Registers te Arnhem op drie mei negentienhonderd eenentwintig in deel 1605 nummer 98 van een afschrift van een akte van transport, bevattende kwijting voor de koopsom, daags daaraanvoorafgaande voor notaris [REDACTED] te Velp verleden; -----
- het perceel grond met de zich daarop bevindende opstallen, ter grootte van ongeveer elf are tien centiare, van het perceel kadastraal bekend gemeente Rheden sectie D nummer 3788, plaatselijk bekend te Rheden, [REDACTED] (oneven) en [REDACTED] (even), als aangeduid op tekening code nummer 4912 van de Dienst Ruimtelijke Ordening van Rheden; ----- door de gemeente in eigendom verkregen door de overschrijving ten kantore van de Rijksdienst van het Kadaster en de Openbare Registers te Arnhem op drie mei negentienhonderd eenentwintig in deel 1605 nummer 98 van een afschrift van een akte van transport, bevattende kwijting voor de koopsom, daags daaraanvoorafgaande voor notaris [REDACTED] te Velp verleden; -----
- het perceel grond met de zich daarop bevindende opstallen, ter grootte van ongeveer dertien are vijfentwintig centiare, van het perceel kadastraal bekend gemeente Rheden sectie D nummer 3789, plaatselijk bekend te Rheden, [REDACTED] (oneven) en [REDACTED] (garageboxen), als aangeduid op tekening code nummer 4912 van de Dienst Ruimtelijke Ordening van Rheden; ----- door de gemeente in eigendom verkregen door de overschrijving ten kantore van de Rijksdienst van het Kadaster en de Openbare Registers te Arnhem op drie mei negentienhonderd eenentwintig in deel 1605 nummer 98 van een afschrift van een akte van transport, bevattende

- kwijting voor de koopsom, daags daaraanvooraafgaande voor notaris [REDACTED] te Velp verleden; -----
- het perceel grond met de zich daarop bevindende opstallen, kadastraal bekend gemeente Dieren sectie P nummer 1560, plaatselijk bekend te Laag Soeren, [REDACTED], totaal groot zeven are vierendertig centiare, als aangeduid op tekening code nummer 4905 van de Dienst Ruimtelijke Ordening van Rheden; -----
door de gemeente in eigendom verkregen door de overschrijving ten kantore van de Rijksdienst van het Kadaster en de Openbare Registers te Arnhem op twaalf mei negentienhonderd drieenvijftig in deel 2630 nummer 33 van een afschrift van een akte van transport, bevattende kwijting voor de koopsom en afstanddoening van het recht om ontbinding der koopovereenkomst te vorderen, op negen mei daaraanvooraafgaande voor notaris [REDACTED] te Dieren verleden;---
 - het perceel grond met daarop woonwagenstandplaatsen, ter grootte van ongeveer zes are vijftig centiare, van het perceel kadastraal bekend gemeente Dieren sectie P nummer 3038, plaatselijk bekend te Laag Soeren, van [REDACTED], als aangeduid op tekening code nummer 4907 van de Dienst Ruimtelijke Ordening van Rheden;---
door de gemeente in eigendom verkregen door de overschrijving ten kantore van de Rijksdienst van het Kadaster en de Openbare Registers te Arnhem op elf september negentienhonderd zesentachtig in deel 8387 nummer 27 van een afschrift van een akte van transport, bevattende kwijting voor de koopsom en afstanddoening van het recht om ontbinding der koopovereenkomst te vorderen, daags daaraanvooraafgaande voor notaris [REDACTED] te Dieren verleden;-----
 - het perceel grond met de zich daarop bevindende opstallen, kadastraal bekend gemeente Dieren sectie P nummer 1353, plaatselijk bekend te Dieren, [REDACTED] nummers 2 tot en met 16 (even), totaal groot achtentwintig are vijftig centiare, als aangeduid op tekening code nummer 4917 van de Dienst Ruimtelijke Ordening van Rheden;-----
door de gemeente in eigendom verkregen door de overschrijving ten kantore van de Rijksdienst van het Kadaster en de Openbare Registers te Arnhem op eenentwintig maart negentienhonderd achtenzestig in deel 3456 nummer 144 van een afschrift van een akte van transport, bevattende kwijting voor de koopsom en afstanddoening van het recht om ontbinding der koopovereenkomst te vorderen, op diezelfde dag voor notaris [REDACTED] te Dieren verleden;---
 - het perceel grond met de zich daarop bevindende opstallen, kadastraal bekend gemeente Dieren sectie P nummer 1898, plaatselijk bekend te Dieren, [REDACTED]
[REDACTED]
[REDACTED] tot en met 36 (doorlopend) (garageboxen), totaal groot negenennegentig are vijfenzestig centiare, als aangeduid op tekening code nummer 4917 van de Dienst Ruimtelijke Ordening van Rheden; -----
door de gemeente in eigendom verkregen door de overschrijving ten kantore van de Rijksdienst van het Kadaster en de Openbare Registers te Arnhem op negenentwintig september negentienhonderd eenenzestig

in deel 3061 nummer 1 van een afschrift van een akte van transport, bevattende kwijting voor de koopsom en afstanddoening van het recht om ontbinding der koopovereenkomst te vorderen, op zeventwintig september daaraanvoorafgaande voor notaris [REDACTED] te Dieren verleden;-----

- het perceel grond met de zich daarop bevindende opstallen, kadastraal bekend gemeente Dieren sectie P nummer 1900, plaatselijk bekend te Dieren, [REDACTED], totaal groot zeventwintig are vijfenzestig centiare, als aangeduid op tekening code nummer 4917 van de Dienst Ruimtelijke Ordening van Rheden; ----- door de gemeente in eigendom verkregen door de overschrijving ten kantore van de Rijksdienst van het Kadaster en de Openbare Registers te Arnhem op eenentwintig mei negentienhonderd achtenvijftig in deel 2881 nummer 64 van een afschrift van een akte van ruiling, bevattende afstanddoening van het recht om ontbinding der overeenkomst te vorderen, op negentien mei daaraanvoorafgaande voor notaris [REDACTED] te Amsterdam verleden; -----
- het perceel grond met de zich daarop bevindende opstallen, kadastraal bekend gemeente Dieren sectie P nummer 1901, plaatselijk bekend te Dieren, [REDACTED] (oneven) totaal groot negenentwintig are achtenveertig centiare, als aangeduid op tekening code nummer 4917 van de Dienst Ruimtelijke Ordening van Rheden; ----- door de gemeente in eigendom verkregen door de overschrijving ten kantore van de Rijksdienst van het Kadaster en de Openbare Registers te Arnhem op eenentwintig mei negentienhonderd achtenvijftig in deel 2881 nummer 64 van een afschrift van een akte van ruiling, bevattende afstanddoening van het recht om ontbinding der overeenkomst te vorderen, op negentien mei daaraanvoorafgaande voor notaris [REDACTED] te Amsterdam verleden; -----
- het perceel grond met de zich daarop bevindende opstallen, kadastraal bekend gemeente Dieren sectie P nummer 1902, plaatselijk bekend te Dieren, [REDACTED] (oneven), totaal groot achttien are achtentwintig centiare, als aangeduid op tekening code nummer 4917 van de Dienst Ruimtelijke Ordening van Rheden; ----- door de gemeente in eigendom verkregen door de overschrijving ten kantore van de Rijksdienst van het Kadaster en de Openbare Registers te Arnhem op negenentwintig september negentienhonderd eenenzestig in deel 3061 nummer 1 van een afschrift van een akte van transport, bevattende kwijting voor de koopsom en afstanddoening van het recht om ontbinding der koopovereenkomst te vorderen, op zeventwintig september daaraanvoorafgaande voor notaris [REDACTED] te Dieren verleden;-----
- het perceel grond met de zich daarop bevindende opstallen, ter grootte van ongeveer zeven are tien centiare, van het perceel kadastraal bekend gemeente Dieren sectie P nummer 3055, plaatselijk bekend te Dieren, [REDACTED] (oneven), als aangeduid op

tekening code nummer 4917 van de Dienst Ruimtelijke Ordening van Rheden;-----

door de gemeente in eigendom verkregen door de overschrijving ten kantore van de Rijksdienst van het Kadaster en de Openbare Registers te Arnhem op eenentwintig mei negentienhonderd achtenvijftig in deel 2881 nummer 64 van een afschrift van een akte van ruiling, bevattende afstanddoening van het recht om ontbinding der overeenkomst te vorderen, op negentien mei daaraanvoorafgaande voor notaris [REDACTED] te Amsterdam verleden;-----

- het perceel grond met de zich daarop bevindende opstallen, ter grootte van ongeveer twaalf are vijfennegentig centiare, van het perceel kadastraal bekend gemeente Dieren sectie P nummer 1905, plaatselijk bekend te Dieren, [REDACTED] 1 (oneven), als aangeduid op tekening code nummer 4917 van de Dienst Ruimtelijke Ordening van Rheden;-----

door de gemeente in eigendom verkregen door de overschrijving ten kantore van de Rijksdienst van het Kadaster en de Openbare Registers te Arnhem op eenentwintig mei negentienhonderd achtenvijftig in deel 2881 nummer 64 van een afschrift van een akte van ruiling, bevattende afstanddoening van het recht om ontbinding der overeenkomst te vorderen, op negentien mei daaraanvoorafgaande voor notaris [REDACTED] te Amsterdam verleden;-----

- het perceel grond met de zich daarop bevindende opstallen, ter grootte van ongeveer zeventien are vijftwintig centiare, van het perceel kadastraal bekend gemeente Dieren sectie P nummer 1905, plaatselijk bekend te Dieren, [REDACTED] nummers 17 tot en met 21 (oneven), als aangeduid op tekening code nummer 4917 van de Dienst Ruimtelijke Ordening van Rheden;-----

door de gemeente in eigendom verkregen door de overschrijving ten kantore van de Rijksdienst van het Kadaster en de Openbare Registers te Arnhem op eenentwintig mei negentienhonderd achtenvijftig in deel 2881 nummer 64 van een afschrift van een akte van ruiling, bevattende afstanddoening van het recht om ontbinding der overeenkomst te vorderen, op negentien mei daaraanvoorafgaande voor notaris [REDACTED] te Amsterdam verleden;-----

- het perceel grond met de zich daarop bevindende opstallen, ter grootte van ongeveer dertien are, van het perceel kadastraal bekend gemeente Dieren sectie P nummer 1906, plaatselijk bekend te Dieren, De [REDACTED]), als aangeduid op tekening code nummer 4917 van de Dienst Ruimtelijke Ordening van Rheden;-----

door de gemeente in eigendom verkregen door de overschrijving ten kantore van de Rijksdienst van het Kadaster en de Openbare Registers te Arnhem op eenentwintig mei negentienhonderd achtenvijftig in deel 2881 nummer 64 van een afschrift van een akte van ruiling, bevattende afstanddoening van het recht om ontbinding der overeenkomst te vorderen, op negentien mei daaraanvoorafgaande voor notaris [REDACTED] te Amsterdam verleden;-----

- het perceel grond met de zich daarop bevindende opstallen, ter grootte van ongeveer tweendertig are, van het perceel kadastraal bekend

gemeente Dieren sectie P nummer 1906, plaatselijk bekend te Dieren,

met 8 (even), als aangeduid op tekening code nummer 4917 van de Dienst Ruimtelijke Ordening van Rheden;-----

door de gemeente in eigendom verkregen door de overschrijving ten kantore van de Rijksdienst van het Kadaster en de Openbare Registers te Arnhem op eenentwintig mei negentienhonderd achtenvijftig in deel 2881 nummer 64 van een afschrift van een akte van ruiling, bevattende afstanddoening van het recht om ontbinding der overeenkomst te vorderen, op negentien mei daaraanvoorafgaande voor notaris [redacted] te Amsterdam verleden; -----

- het perceel grond met de zich daarop bevindende opstallen, ter grootte van ongeveer twaalf are vijfenzeventig centiare, van het perceel kadastraal bekend gemeente Dieren sectie P nummer 1907, plaatselijk bekend te Dieren, [redacted], als aangeduid op tekening code nummer 4917 van de Dienst Ruimtelijke Ordening van Rheden; -----
door de gemeente in eigendom verkregen door de overschrijving ten kantore van de Rijksdienst van het Kadaster en de Openbare Registers te Arnhem op twee december negentienhonderd zestig in deel 3011 nummer 67 van een afschrift van een akte van transport, bevattende kwijting voor de koopsom en afstanddoening van het recht om ontbinding der koopovereenkomst te vorderen, daags daaraanvoorafgaande voor notaris Jonkheer [redacted] te Dieren verleden; -----
- het perceel grond met de zich daarop bevindende opstallen, ter grootte van ongeveer eenendertig are vijfentwintig centiare, van het perceel kadastraal bekend gemeente Dieren sectie P nummer 1907, plaatselijk bekend te Dieren, [redacted] (oneven), [redacted] (oneven) en [redacted] nummers 22 tot en met 28 (even), als aangeduid op tekening code nummer 4917 van de Dienst Ruimtelijke Ordening van Rheden;-----
door de gemeente in eigendom verkregen door de overschrijving ten kantore van de Rijksdienst van het Kadaster en de Openbare Registers te Arnhem op twee december negentienhonderd zestig in deel 3011 nummer 67 van een afschrift van een akte van transport, bevattende kwijting voor de koopsom en afstanddoening van het recht om ontbinding der koopovereenkomst te vorderen, daags daaraanvoorafgaande voor notaris Jonkheer [redacted] te Dieren verleden; -----
- het perceel grond met de zich daarop bevindende opstallen, ter grootte van ongeveer vier are vijfenvijftig centiare, van het perceel kadastraal bekend gemeente Dieren sectie P nummer 1919, plaatselijk bekend te Dieren, [redacted] als aangeduid op tekening code nummer 4917 van de Dienst Ruimtelijke Ordening van Rheden;---
door de gemeente in eigendom verkregen door de overschrijving ten kantore van de Rijksdienst van het Kadaster en de Openbare Registers te Arnhem op drieëntwintig september negentienhonderd eenenzeventig in deel 3761 nummer 14 van een afschrift van een akte van ruiling,

bevattende afstanddoening van het recht om ontbinding der overeenkomst te vorderen, daags daaraanvoorafgaande voor notaris [REDACTED] verleden;-----

- het perceel grond met de zich daarop bevindende opstallen, ter grootte van ongeveer vijf centiare, van het perceel kadastraal bekend gemeente Dieren sectie P nummer 2682, plaatselijk bekend te Dieren, plantsoen behorende bij [REDACTED], als aangeduid op tekening code nummer 4917 van de Dienst Ruimtelijke Ordening van Rheden;-----

door de gemeente in eigendom verkregen door de overschrijving ten kantore van de Rijksdienst van het Kadaster en de Openbare Registers te Arnhem op eenentwintig mei negentienhonderd achtenvijftig in deel 2881 nummer 64 van een afschrift van een akte van ruiling, bevattende afstanddoening van het recht om ontbinding der overeenkomst te vorderen, op negentien mei daaraanvoorafgaande voor notaris [REDACTED] te Amsterdam verleden;-----

- het perceel grond met de zich daarop bevindende opstallen, ter grootte van ongeveer vier are zeventig centiare, van het perceel kadastraal bekend gemeente Dieren sectie P nummer 2681, plaatselijk bekend te Dieren, [REDACTED], als aangeduid op tekening code nummer 4917 van de Dienst Ruimtelijke Ordening van Rheden;-----

door de gemeente in eigendom verkregen door de overschrijving ten kantore van de Rijksdienst van het Kadaster en de Openbare Registers te Arnhem op eenentwintig mei negentienhonderd achtenvijftig in deel 2881 nummer 64 van een afschrift van een akte van ruiling, bevattende afstanddoening van het recht om ontbinding der overeenkomst te vorderen, op negentien mei daaraanvoorafgaande voor notaris [REDACTED] te Amsterdam verleden;-----

- het perceel grond met de zich daarop bevindende opstallen, ter grootte van ongeveer vijf are tien centiare, van het perceel kadastraal bekend gemeente Dieren sectie P nummer 2681, plaatselijk bekend te Dieren, [REDACTED], als aangeduid op tekening code nummer 4917 van de Dienst Ruimtelijke Ordening van Rheden;---

door de gemeente in eigendom verkregen door de overschrijving ten kantore van de Rijksdienst van het Kadaster en de Openbare Registers te Arnhem op eenentwintig mei negentienhonderd achtenvijftig in deel 2881 nummer 64 van een afschrift van een akte van ruiling, bevattende afstanddoening van het recht om ontbinding der overeenkomst te vorderen, op negentien mei daaraanvoorafgaande voor notaris [REDACTED] te Amsterdam verleden;-----

- het perceel grond met de zich daarop bevindende opstallen, ter grootte van ongeveer vijf are, van het perceel kadastraal bekend gemeente Dieren sectie P nummer 2681, plaatselijk bekend te Dieren, [REDACTED], als aangeduid op tekening code nummer 4917 van de Dienst Ruimtelijke Ordening van Rheden;-----

door de gemeente in eigendom verkregen door de overschrijving ten kantore van de Rijksdienst van het Kadaster en de Openbare Registers te Arnhem op eenentwintig mei negentienhonderd achtenvijftig in deel

2881 nummer 64 van een afschrift van een akte van ruiling, bevattende afstanddoening van het recht om ontbinding der overeenkomst te vorderen, op negentien mei daaraanvooraangaande voor notaris ██████████ te Amsterdam verleden; -----

- het perceel grond met de zich daarop bevindende opstallen, ter grootte van ongeveer vier are vijffennegentig centiare, van het perceel kadastraal bekend gemeente Dieren sectie P nummer 2681, plaatselijk bekend te Dieren, ██████████ (even), als aangeduid op tekening code nummer 4917 van de Dienst Ruimtelijke Ordening van Rheden; ----- door de gemeente in eigendom verkregen door de overschrijving ten kantore van de Rijksdienst van het Kadaster en de Openbare Registers te Arnhem op eenentwintig mei negentienhonderd achtenvijftig in deel 2881 nummer 64 van een afschrift van een akte van ruiling, bevattende afstanddoening van het recht om ontbinding der overeenkomst te vorderen, op negentien mei daaraanvooraangaande voor notaris ██████████ te Amsterdam verleden; -----
- het perceel grond met de zich daarop bevindende opstallen, ter grootte van ongeveer vier are vijffennegentig centiare, van het perceel kadastraal bekend gemeente Dieren sectie P nummer 2681, plaatselijk bekend te Dieren, ██████████ (oneven), als aangeduid op tekening code nummer 4917 van de Dienst Ruimtelijke Ordening van Rheden; ----- door de gemeente in eigendom verkregen door de overschrijving ten kantore van de Rijksdienst van het Kadaster en de Openbare Registers te Arnhem op eenentwintig mei negentienhonderd achtenvijftig in deel 2881 nummer 64 van een afschrift van een akte van ruiling, bevattende afstanddoening van het recht om ontbinding der overeenkomst te vorderen, op negentien mei daaraanvooraangaande voor notaris ██████████ Gelder te Amsterdam verleden; -----
- het perceel grond met de zich daarop bevindende opstallen, ter grootte van ongeveer vijf are, van het perceel kadastraal bekend gemeente Dieren sectie P nummer 2681, plaatselijk bekend te Dieren, ██████████, als aangeduid op tekening code nummer 4917 van de Dienst Ruimtelijke Ordening van Rheden; ----- door de gemeente in eigendom verkregen door de overschrijving ten kantore van de Rijksdienst van het Kadaster en de Openbare Registers te Arnhem op eenentwintig mei negentienhonderd achtenvijftig in deel 2881 nummer 64 van een afschrift van een akte van ruiling, bevattende afstanddoening van het recht om ontbinding der overeenkomst te vorderen, op negentien mei daaraanvooraangaande voor notaris ██████████ te Amsterdam verleden; -----
- het perceel grond met de zich daarop bevindende opstallen, ter grootte van ongeveer vijf are dertig centiare, van het perceel kadastraal bekend gemeente Dieren sectie P nummer 2681, plaatselijk bekend te Dieren, ██████████, als aangeduid op tekening code nummer 4917 van de Dienst Ruimtelijke Ordening van Rheden; -----

door de gemeente in eigendom verkregen door de overschrijving ten kantore van de Rijksdienst van het Kadaster en de Openbare Registers te Arnhem op eenentwintig mei negentienhonderd achtenvijftig in deel 2881 nummer 64 van een afschrift van een akte van ruiling, bevattende afstanddoening van het recht om ontbinding der overeenkomst te vorderen, op negentien mei daaraanvoorafgaande voor notaris [REDACTED] te Amsterdam verleden; -----

- het perceel grond met de zich daarop bevindende opstallen, ter grootte van ongeveer vier are negentig centiare, van het perceel kadastraal bekend gemeente Dieren sectie P nummer 2681, plaatselijk bekend te Dieren, [REDACTED] (even), als aangeduid op tekening code nummer 4917 van de Dienst Ruimtelijke Ordening van Rheden; -----

door de gemeente in eigendom verkregen door de overschrijving ten kantore van de Rijksdienst van het Kadaster en de Openbare Registers te Arnhem op eenentwintig mei negentienhonderd achtenvijftig in deel 2881 nummer 64 van een afschrift van een akte van ruiling, bevattende afstanddoening van het recht om ontbinding der overeenkomst te vorderen, op negentien mei daaraanvoorafgaande voor notaris [REDACTED] te Amsterdam verleden; -----

- de percelen grond, kadastraal bekend gemeente Dieren sectie R nummers: -----

949, groot zeventig centiare; -----
951, groot vijftewintig centiare; -----
953, groot drieenzestig centiare; -----
955, groot vijfenzestig centiare; -----
957 gedeeltelijk; -----
950, groot negen are zestig centiare, te weten het woonhuis met tuin en schuur, plaatselijk bekend [REDACTED]; -----
952, groot twee are veertig centiare; -----
954, groot twee are twintig centiare; -----
956, groot zes are zestig centiare; -----
836, groot twee are; -----
837 gedeeltelijk; -----
839 gedeeltelijk; -----
958 gedeeltelijk; -----

als aangeduid op tekening code nummer 4980 van de Dienst Ruimtelijke Ordening van Rheden; -----

zijnde Dieren sectie R nummers 949, 950, 951, 952, 953, 954 en 957 belast met een recht als bedoeld in artikel 5 lid 3 sub B van de Belemmeringenwet Privaatrecht en Dieren R 836, 839, 951, 952 en 958 met het recht van opstal ten behoeve van Industriewater Eerbeek B.V.; -----

door de gemeente onder meer in eigendom verkregen: voor wat betreft de nummers 949, 951, 952, 953, 954: door de overschrijving ten kantore van de Rijksdienst van het Kadaster en de Openbare Registers te Arnhem op vijf april negentienhonderd vierenzeventig in deel 4113 nummer 99 van een afschrift van een akte van transport, bevattende kwijting voor de koopsom en afstanddoening van het recht om ontbinding der koopovereenkomst te vorderen, daags daaraan-

- voorafgaande voor notaris Jonkheer [REDACTED] te Dieren verleden; -----
- de percelen grond met daarop staande woonwagenstandplaatsen, kadastraal bekend gemeente Dieren sectie R nummers: -----
 - 840 gedeeltelijk; -----
 - 839 gedeeltelijk; -----
 - 958 gedeeltelijk; -----
 - 957 gedeeltelijk; en -----
 - 428 gedeeltelijk; -----plaatselijk bekend te Spankeren, [REDACTED] ---- (oneven), totaal groot ongeveer zesendertig are twintig centiare, als aangeduid op tekening code nummer 4980 van de Dienst Ruimtelijke Ordening van Rheden; -----
 - door de gemeente in eigendom verkregen: voor wat betreft de nummers: 839, 958 en 840: door de overschrijving ten kantore van de Rijksdienst van het Kadaster en de Openbare Registers te Arnhem op zestien november negentienhonderd negentachtig in deel 9988 nummer 74 van een afschrift van een akte van transport, bevattende kwijting voor de koopsom en afstanddoening van het recht om ontbinding der koopovereenkomst te vorderen, daags daaraanvoorafgaande voor notaris [REDACTED] te Dieren verleden; -----
 - het perceel grond met de zich daarop bevindende opstallen, van het perceel kadastraal bekend gemeente Dieren sectie T nummer 167, plaatselijk bekend te De Steeg, [REDACTED] tot en met 31 (oneven), totaal groot ongeveer tien are zestig centiare, als aangeduid op tekening code nummer 4906 van de Dienst Ruimtelijke Ordening van Rheden; -----
 - door de gemeente in eigendom verkregen door de overschrijving ten kantore van de Rijksdienst van het Kadaster en de Openbare Registers te Arnhem op dertig december negentienhonderd negentwintig in deel 1884 nummer 29 van een afschrift van een akte van ruiling, bevattende afstanddoening van het recht om ontbinding der overeenkomst te vorderen, op drieëntwintig december daaraanvoorafgaande voor notaris [REDACTED] te Dieren verleden; ---
 - het perceel grond met de zich daarop bevindende opstallen, kadastraal bekend gemeente Dieren sectie T nummer 401, plaatselijk bekend te De Steeg, [REDACTED], totaal groot elf are vijfentachtig centiare, als aangeduid op tekening code nummer 4906 van de Dienst Ruimtelijke Ordening van Rheden; -----
 - door de gemeente in eigendom verkregen door de overschrijving ten kantore van de Rijksdienst van het Kadaster en de Openbare Registers te Arnhem op eenendertig maart negentienhonderd drieënveertig in deel 2318 nummer 139 van een afschrift van een akte van transport, bevattende kwijting voor de koopsom, daags daaraanvoorafgaande voor notaris [REDACTED] te Dieren verleden; -----
 - het perceel grond met de zich daarop bevindende opstallen, ter grootte van ongeveer vier are vijfendertig centiare, van het perceel kadastraal bekend gemeente Dieren sectie T nummer 150, plaatselijk bekend te De Steeg, [REDACTED], als aangeduid op tekening code nummer 4906 van de Dienst Ruimtelijke Ordening van Rheden; ---
 - door de gemeente in eigendom verkregen door de overschrijving ten kantore van de Rijksdienst van het Kadaster en de Openbare Registers

- te Arnhem op vier augustus negentienhonderd zeventwintig in deel 1805 nummer 133 van een afschrift van een akte van transport, bevattende kwijting voor de koopsom, op dertig juli daaraanvooraangaande voor notaris [REDACTED] te Dieren verleden;---
- het perceel grond met de zich daarop bevindende opstallen, ter grootte van ongeveer dertig are vijftachtig centiare, van het perceel kadastraal bekend gemeente Dieren sectie O nummer 212, plaatselijk bekend te Dieren, [REDACTED] (even) en Burgemeester Bloemersstraat nummers 9 tot en met 16 (doorlopend) (garageboxen), als aangeduid op tekening code nummer 4913 van de Dienst Ruimtelijke Ordening van Rheden; ----- door de gemeente in eigendom verkregen door de overschrijving ten kantore van de Rijksdienst van het Kadaster en de Openbare Registers te Arnhem op vijftien februari negentienhonderd vijftenzestig in deel 3260 nummer 133 van een afschrift van een akte van transport, bevattende kwijting voor de koopsom en afstanddoening van het recht om ontbinding der koopovereenkomst te vorderen, op twaalf februari daaraanvooraangaande voor notaris Jonkheer [REDACTED] te Dieren verleden;-----
 - het perceel grond, ter grootte van ongeveer een are negentig centiare, van het perceel kadastraal bekend gemeente Dieren sectie U nummer 3807, plaatselijk bekend te Dieren, plantsoen behorend bij [REDACTED], als aangeduid op tekening code nummer 4913 van de Dienst Ruimtelijke Ordening van Rheden; ----- door de gemeente in eigendom verkregen door de overschrijving ten kantore van de Rijksdienst van het Kadaster en de Openbare Registers te Arnhem op zeventwintig januari negentienhonderd eenenzeventig in deel 3698 nummer 80 van een afschrift van een akte van transport, bevattende kwijting voor de koopsom en afstanddoening van het recht om ontbinding der koopovereenkomst te vorderen, daags daaraanvooraangaande voor notaris [REDACTED] te Apeldoorn verleden; ----
 - het perceel grond met de zich daarop bevindende opstallen, ter grootte van ongeveer vijftenzeventig are vijf centiare, van het perceel kadastraal bekend gemeente Dieren sectie U nummer 3807, plaatselijk bekend te Dieren, [REDACTED] (even) en Burgemeester Bloemersstraat nummers 1 tot en met 8 (doorlopend) (garageboxen), als aangeduid op tekening code nummer 4913 van de Dienst Ruimtelijke Ordening van Rheden;----- door de gemeente in eigendom verkregen door de overschrijving ten kantore van de Rijksdienst van het Kadaster en de Openbare Registers te Arnhem op zeventwintig januari negentienhonderd eenenzeventig in deel 3698 nummer 80 van een afschrift van een akte van transport, bevattende kwijting voor de koopsom en afstanddoening van het recht om ontbinding der koopovereenkomst te vorderen, daags daaraanvooraangaande voor notaris [REDACTED] te Apeldoorn verleden; ----
 - het perceel grond met de zich daarop bevindende opstallen, van het perceel kadastraal bekend gemeente Dieren sectie U nummer 1045, plaatselijk bekend te Dieren, [REDACTED] (doorlopend), totaal groot veertien are tien centiare, als aangeduid op

tekening code nummer 4915 van de Dienst Ruimtelijke Ordening van Rheden;-----

door de gemeente in eigendom verkregen door de overschrijving ten kantore van de Rijksdienst van het Kadaster en de Openbare Registers te Arnhem op dertig juli negentienhonderd vijftwintig in deel 1742 nummer 143 van een afschrift van een akte van transport, bevattende kwijting voor de koopsom, op zeventwintig juli daaraanvooraafgaande voor notaris [REDACTED] te Dieren verleden; -----

- het perceel grond met de zich daarop bevindende opstallen, ter grootte van ongeveer zeven are tachtig centiare, van het perceel kadastraal bekend gemeente Dieren sectie U nummer 3335, plaatselijk bekend te Dieren, [REDACTED], als aangeduid op tekening code nummer 4915 van de Dienst Ruimtelijke Ordening van Rheden;-----

door de gemeente in eigendom verkregen door de overschrijving ten kantore van de Rijksdienst van het Kadaster en de Openbare Registers te Arnhem op vijftwintig februari negentienhonderd vijftzestig in deel 3262 nummer 61 van een afschrift van een akte van transport, bevattende kwijting voor de koopsom, op diezelfde dag voor notaris [REDACTED] te Velp verleden; -----

- het perceel grond met de zich daarop bevindende opstallen, ter grootte van ongeveer vijftwintig are zestig centiare, van het perceel kadastraal bekend gemeente Dieren sectie U nummer 3335, plaatselijk bekend te Dieren, [REDACTED] (even), als aangeduid op tekening code nummer 4915 van de Dienst Ruimtelijke Ordening van Rheden;-----

door de gemeente in eigendom verkregen door de overschrijving ten kantore van de Rijksdienst van het Kadaster en de Openbare Registers te Arnhem op vijftwintig februari negentienhonderd vijftzestig in deel 3262 nummer 61 van een afschrift van een akte van transport, bevattende kwijting voor de koopsom, op diezelfde dag voor notaris [REDACTED] te Velp verleden; -----

- het perceel grond met de zich daarop bevindende opstallen, ter grootte van ongeveer twaalf are vijftzeventig centiare, van het perceel kadastraal bekend gemeente Dieren sectie U nummer 3335, plaatselijk bekend te Dieren, [REDACTED] (even) en Lindelaan 13-13a en 13b, als aangeduid op tekening code nummer 4915 van de Dienst Ruimtelijke Ordening van Rheden;-----

door de gemeente in eigendom verkregen door de overschrijving ten kantore van de Rijksdienst van het Kadaster en de Openbare Registers te Arnhem op vijftwintig februari negentienhonderd vijftzestig in deel 3262 nummer 61 van een afschrift van een akte van transport, bevattende kwijting voor de koopsom, op diezelfde dag voor notaris [REDACTED] te Velp verleden; -----

- het perceel grond met de zich daarop bevindende opstallen, ter grootte van ongeveer vijf are vijftachtig centiare, van het perceel kadastraal bekend gemeente Dieren sectie U nummer 3554, plaatselijk bekend te Dieren, [REDACTED], als aangeduid op tekening code nummer 4915 van de Dienst Ruimtelijke Ordening van Rheden;-----

door de gemeente in eigendom verkregen door de overschrijving ten kantore van de Rijksdienst van het Kadaster en de Openbare Registers te Arnhem op vierentwintig augustus negentienhonderd zesenzeventig in deel 4556 nummer 14 van een afschrift van een akte van rectificatie, daags daaraanvoorafgaande voor notaris [REDACTED]

[REDACTED] te Dieren verleden; -----

- het perceel grond met de zich daarop bevindende opstallen, ter grootte van ongeveer drie are vijfenvijftig centiare, van het perceel kadastraal bekend gemeente Dieren sectie U nummer 3554, plaatselijk bekend te Dieren, [REDACTED], als aangeduid op tekening code nummer 4915 van de Dienst Ruimtelijke Ordening van Rheden; -----

door de gemeente in eigendom verkregen door de overschrijving ten kantore van de Rijksdienst van het Kadaster en de Openbare Registers te Arnhem op vierentwintig augustus negentienhonderd zesenzeventig in deel 4556 nummer 14 van een afschrift van een akte van rectificatie, daags daaraanvoorafgaande voor notaris [REDACTED]

[REDACTED] te Dieren verleden; -----

- het perceel grond met de zich daarop bevindende opstallen, ter grootte van ongeveer drie are vijfendertig centiare, van het perceel kadastraal bekend gemeente Dieren sectie U nummer 3554, plaatselijk bekend te Dieren, [REDACTED], als aangeduid op tekening code nummer 4915 van de Dienst Ruimtelijke Ordening van Rheden; -----

door de gemeente in eigendom verkregen door de overschrijving ten kantore van de Rijksdienst van het Kadaster en de Openbare Registers te Arnhem op vierentwintig augustus negentienhonderd zesenzeventig in deel 4556 nummer 14 van een afschrift van een akte van rectificatie, daags daaraanvoorafgaande voor notaris [REDACTED]

[REDACTED] te Dieren verleden; -----

- het perceel grond met de zich daarop bevindende opstallen, ter grootte van ongeveer drie are vijfendertig centiare, van het perceel kadastraal bekend gemeente Dieren sectie U nummer 3554, plaatselijk bekend te Dieren, [REDACTED], als aangeduid op tekening code nummer 4915 van de Dienst Ruimtelijke Ordening van Rheden; -----

door de gemeente in eigendom verkregen door de overschrijving ten kantore van de Rijksdienst van het Kadaster en de Openbare Registers te Arnhem op vierentwintig augustus negentienhonderd zesenzeventig in deel 4556 nummer 14 van een afschrift van een akte van rectificatie, daags daaraanvoorafgaande voor notaris [REDACTED]

[REDACTED] te Dieren verleden; -----

- het perceel grond met de zich daarop bevindende opstallen, ter grootte van ongeveer drie are vijfennegentig centiare, van het perceel kadastraal bekend gemeente Dieren sectie U nummer 3554, plaatselijk bekend te Dieren, [REDACTED] (oneven), als aangeduid op tekening code nummer 4915 van de Dienst Ruimtelijke Ordening van Rheden; -----

door de gemeente in eigendom verkregen door de overschrijving ten kantore van de Rijksdienst van het Kadaster en de Openbare Registers

te Arnhem op vierentwintig augustus negentienhonderd zesenzeventig in deel 4556 nummer 14 van een afschrift van een akte van rectificatie, daags daaraanvoorafgaande voor notaris [REDACTED] te Dieren verleden; -----

- het perceel grond met de zich daarop bevindende opstallen, ter grootte van ongeveer vier are tien centiare, van het perceel kadastraal bekend gemeente Dieren sectie U nummer 3554, plaatselijk bekend te Dieren, [REDACTED], als aangeduid op tekening code nummer 4915 van de Dienst Ruimtelijke Ordening van Rheden; -----

door de gemeente in eigendom verkregen door de overschrijving ten kantore van de Rijksdienst van het Kadaster en de Openbare Registers te Arnhem op vierentwintig augustus negentienhonderd zesenzeventig in deel 4556 nummer 14 van een afschrift van een akte van rectificatie, daags daaraanvoorafgaande voor notaris Jonkheer [REDACTED] te Dieren verleden; -----

- het perceel grond met de zich daarop bevindende opstallen, kadastraal bekend gemeente Dieren sectie U nummer 1509, plaatselijk bekend te Dieren, [REDACTED]

[REDACTED] (oneven), totaal groot tweenzeventig are vijftwintig centiare, als aangeduid op tekening code nummer 4902 van de Dienst Ruimtelijke Ordening van Rheden; -----

door de gemeente in eigendom verkregen door de overschrijving ten kantore van de Rijksdienst van het Kadaster en de Openbare Registers te Arnhem op veertien juli negentienhonderd negenveertig in deel 2475 nummer 84 van een afschrift van een akte van transport, bevattende kwijting voor de koopsom en afstanddoening van het recht om ontbinding der koopovereenkomst te vorderen, daags daaraanvoorafgaande voor notaris [REDACTED] te Dieren verleden; ---

- het perceel grond met de zich daarop bevindende opstallen, kadastraal bekend gemeente Dieren sectie U nummer 1511, plaatselijk bekend te Dieren, [REDACTED], totaal groot negen are, als aangeduid op tekening code nummer 4902 van de Dienst Ruimtelijke Ordening van Rheden; -----

door de gemeente in eigendom verkregen door de overschrijving ten kantore van de Rijksdienst van het Kadaster en de Openbare Registers te Arnhem op veertien juli negentienhonderd negenveertig in deel 2475 nummer 84 van een afschrift van een akte van transport, bevattende kwijting voor de koopsom en afstanddoening van het recht om ontbinding der koopovereenkomst te vorderen, daags daaraanvoorafgaande voor notaris [REDACTED] te Dieren verleden; ---

- het perceel grond met de zich daarop bevindende opstallen, kadastraal bekend gemeente Dieren sectie U nummer 1525, plaatselijk bekend te Dieren, [REDACTED], totaal groot elf are vijf centiare, als aangeduid op tekening code nummer 4902 van de Dienst Ruimtelijke Ordening van Rheden; -----

door de gemeente in eigendom verkregen door de overschrijving ten kantore van de Rijksdienst van het Kadaster en de Openbare Registers

- te Arnhem op veertien juli negentienhonderd negenveertig in deel 2475 nummer 84 van een afschrift van een akte van transport, bevattende kwijting voor de koopsom, daags daaraanvooraangaande voor notaris [REDACTED] te Dieren verleden;-----
- het perceel grond met de zich daarop bevindende opstallen, kadastraal bekend gemeente Dieren sectie U nummer 1687, plaatselijk bekend te Dieren, [REDACTED], totaal groot vierendertig are drie centiare, als aangeduid op tekening code nummer 4902 van de Dienst Ruimtelijke Ordening van Rheden; ----- door de gemeente in eigendom verkregen door de overschrijving ten kantore van de Rijksdienst van het Kadaster en de Openbare Registers te Arnhem op zeventien februari negentienhonderd zeventwintig in deel 1795 nummer 86 van een afschrift van een akte van transport, bevattende kwijting voor de koopsom, op vijftien februari daaraanvooraangaande voor notaris [REDACTED] te Velp verleden;-----
 - het perceel grond met de zich daarop bevindende opstallen, kadastraal bekend gemeente Dieren sectie U nummer 3338, plaatselijk bekend te Dieren, [REDACTED], totaal groot vijftien are, als aangeduid op tekening code nummer 4902 van de Dienst Ruimtelijke Ordening van Rheden;----- door de gemeente in eigendom verkregen door de overschrijving ten kantore van de Rijksdienst van het Kadaster en de Openbare Registers te Arnhem op negentwintig november negentienhonderd zeventwintig in deel 2860 nummer 35 van een afschrift van een akte van transport, bevattende kwijting voor de koopsom, op zesentwintig november daaraanvooraangaande voor notaris [REDACTED] te Dieren verleden; -----
 - het perceel grond met de zich daarop bevindende opstallen, ter grootte van ongeveer zesendertig are, van het perceel kadastraal bekend gemeente Dieren sectie U nummer 1538, plaatselijk bekend te Dieren, [REDACTED] (doorlopend) (garageboxen), als aangeduid op tekening code nummer 4902 van de Dienst Ruimtelijke Ordening van Rheden; ----- door de gemeente in eigendom verkregen door de overschrijving ten kantore van de Rijksdienst van het Kadaster en de Openbare Registers te Arnhem op veertien juli negentienhonderd negenveertig in deel 2475 nummer 84 van een afschrift van een akte van transport, bevattende kwijting voor de koopsom en afstanddoening van het recht om ontbinding der koopovereenkomst te vorderen, daags daaraanvooraangaande voor notaris [REDACTED] te Dieren verleden;---
 - het perceel grond met de zich daarop bevindende opstallen, ter grootte van ongeveer vier are vijfnegentig centiare, van het perceel kadastraal bekend gemeente Dieren sectie U nummer 3612, plaatselijk bekend te Dieren, [REDACTED], als aangeduid op tekening code nummer 4902 van de Dienst Ruimtelijke Ordening van Rheden;----- door de gemeente in eigendom verkregen door de overschrijving ten kantore van de Rijksdienst van het Kadaster en de Openbare Registers

te Arnhem op negentwintig november negentienhonderd zevenenvijftig in deel 2860 nummer 35 van een afschrift van een akte van transport, bevattende kwijting voor de koopsom en afstanddoening van het recht om ontbinding der koopovereenkomst te vorderen, op zesentwintig november daaraanvooraangaande voor notaris [REDACTED] te Dieren verleden;-----

- het perceel grond met de zich daarop bevindende opstallen, kadastraal bekend gemeente Dieren sectie U nummer 2715, plaatselijk bekend te Dieren, [REDACTED] (garageboxen), [REDACTED], [REDACTED],

[REDACTED] met 20 (even), totaal groot vijftig are veertien centiare, als aangeduid op tekening code nummer 4883 van de Dienst Ruimtelijke Ordening van Rheden;-----

door de gemeente in eigendom verkregen door de overschrijving ten kantore van de Rijksdienst van het Kadaster en de Openbare Registers te Arnhem op dertien juni negentienhonderd vierenzestig in deel 3222 nummer 120 van een afschrift van een akte van vaststelling schadeloosstelling;-----

- het perceel grond met de zich daarop bevindende opstallen, kadastraal bekend gemeente Dieren sectie U nummer 2716, plaatselijk bekend te Dieren, [REDACTED],

totaal groot twintig are tweenvijftig centiare, als aangeduid op tekening code nummer 4883 van de Dienst Ruimtelijke Ordening van Rheden;-----

door de gemeente in eigendom verkregen door de overschrijving ten kantore van de Rijksdienst van het Kadaster en de Openbare Registers te Arnhem op negen mei negentienhonderd zesenzestig in deel 3338 nummer 36 van een afschrift van een akte van ruiling, op zes mei daaraanvooraangaande voor notaris [REDACTED] te Dieren verleden;-----

- het perceel grond met de zich daarop bevindende opstallen, kadastraal bekend gemeente Dieren sectie U nummer 2776, plaatselijk bekend te Dieren, [REDACTED], [REDACTED] (garageboxen), [REDACTED], [REDACTED]

[REDACTED] totaal groot een hectare tien are vijftig centiare, als aangeduid op tekening code nummer 4883 van de Dienst Ruimtelijke Ordening van Rheden;-----

door de gemeente in eigendom verkregen door de overschrijving ten kantore van de Rijksdienst van het Kadaster en de Openbare Registers te Arnhem op negen mei negentienhonderd zesenzestig in deel 3338 nummer 36 van een afschrift van een akte van ruiling, op zes mei daaraanvooraangaande voor notaris Jonkheer [REDACTED] te Dieren verleden;-----

- het perceel grond met de zich daarop bevindende opstallen, kadastraal bekend gemeente Dieren sectie U nummer 3558, plaatselijk bekend te Dieren, [REDACTED], [REDACTED]

[REDACTED]

bevattende kwijting voor de koopsom en afstanddoening van het recht om ontbinding der koopovereenkomst te vorderen, op een augustus daaraanvoorafgaande voor notaris [REDACTED] te Dieren verleden;-----

- het perceel grond met de zich daarop bevindende opstallen, kadastraal bekend gemeente Dieren sectie U nummer 1556, plaatselijk bekend te Dieren, [REDACTED] (oneven), totaal groot negen are, als aangeduid op tekening code nummer 4910 van de Dienst Ruimtelijke Ordening van Rheden;-----

door de gemeente in eigendom verkregen door de overschrijving ten kantore van de Rijksdienst van het Kadaster en de Openbare Registers te Arnhem op achtentwintig maart negentienhonderd negenenveertig in deel 2461 nummer 29 van een afschrift van een akte van transport, bevattende kwijting voor de koopsom en afstanddoening van het recht om ontbinding der koopovereenkomst te vorderen, op zesentwintig maart daaraanvoorafgaande voor notaris [REDACTED] te Dieren verleden;-----

- het perceel grond met de zich daarop bevindende opstallen, kadastraal bekend gemeente Dieren sectie U nummer 1557, plaatselijk bekend te Dieren, [REDACTED],

totaal groot twaalf are vijfenveertig centiare, als aangeduid op tekening code nummer 4910 van de Dienst Ruimtelijke Ordening van Rheden;---

door de gemeente in eigendom verkregen door de overschrijving ten kantore van de Rijksdienst van het Kadaster en de Openbare Registers te Arnhem op vijftien augustus negentienhonderd tweendertig in deel 1967 nummer 17 van een afschrift van een akte van transport, bevattende kwijting voor de koopsom en afstanddoening van het recht om ontbinding der koopovereenkomst te vorderen, op een augustus daaraanvoorafgaande voor notaris [REDACTED] te Dieren verleden;-----

- het perceel grond met de zich daarop bevindende opstallen, kadastraal bekend gemeente Dieren sectie U nummer 1565, plaatselijk bekend te Dieren, [REDACTED]

[REDACTED] 34 tot en met 52 (even), totaal groot negenenzeventig are vijftwintig centiare, als aangeduid op tekening code nummer 4910 van de Dienst Ruimtelijke Ordening van Rheden;-----

door de gemeente in eigendom verkregen door de overschrijving ten kantore van de Rijksdienst van het Kadaster en de Openbare Registers te Arnhem in deel 1886 nummer 11 van een afschrift van een akte van transport, bevattende kwijting voor de koopsom, op veertien januari negentienhonderd dertig voor notaris [REDACTED] te Dieren verleden;-----

- het perceel grond met de zich daarop bevindende opstallen, kadastraal bekend gemeente Dieren sectie U nummer 1689, plaatselijk bekend te Dieren, [REDACTED],

[REDACTED], totaal groot zesentwintig are twee centiare, als aangeduid op tekening code nummer 4910 van de Dienst Ruimtelijke Ordening van Rheden;-----

- door de gemeente in eigendom verkregen door de overschrijving ten kantore van de Rijksdienst van het Kadaster en de Openbare Registers te Arnhem op zesentwintig augustus negentienhonderd tweeënveertig in deel 2303 nummer 99 van een afschrift van een akte van transport, bevattende kwijting voor de koopsom, daags daaraanvooraangaande voor notaris [REDACTED] te Dieren verleden;-----
- het perceel grond met de zich daarop bevindende opstallen, kadastraal bekend gemeente Dieren sectie U nummer 1800, plaatselijk bekend te Dieren, [REDACTED] totaal groot negentien are, als aangeduid op tekening code nummer 4910 van de Dienst Ruimtelijke Ordening van Rheden;-----
 - door de gemeente in eigendom verkregen door de overschrijving ten kantore van de Rijksdienst van het Kadaster en de Openbare Registers te Arnhem op achtentwintig maart negentienhonderd negenenveertig in deel 2461 nummer 29 van een afschrift van een akte van transport, bevattende kwijting voor de koopsom, op zesentwintig maart daaraanvooraangaande voor notaris [REDACTED] te Dieren verleden;---
 - het perceel grond met de zich daarop bevindende opstallen, kadastraal bekend gemeente Dieren sectie U nummer 3347, plaatselijk bekend te Dieren, [REDACTED] nummers 3 en 5, totaal groot eenendertig are zeventien centiare, als aangeduid op tekening code nummer 4910 van de Dienst Ruimtelijke Ordening van Rheden;-----
 - door de gemeente in eigendom verkregen door de overschrijving ten kantore van de Rijksdienst van het Kadaster en de Openbare Registers te Arnhem op dertien april negentienhonderd zesenvijftig in deel 2777 nummer 54 van een afschrift van een akte van transport, bevattende kwijting voor de koopsom en afstanddoening van het recht om ontbinding der koopovereenkomst te vorderen, daags daaraanvooraangaande voor notaris [REDACTED] te Dieren verleden;---
 - het perceel grond met de zich daarop bevindende opstallen, ter grootte van ongeveer drieënveertig are, van het perceel kadastraal bekend gemeente Dieren sectie U nummer 2589, plaatselijk bekend te Dieren, [REDACTED] als aangeduid op tekening code nummer 4910 van de Dienst Ruimtelijke Ordening van Rheden;-----
 - door de gemeente in eigendom verkregen door de overschrijving ten kantore van de Rijksdienst van het Kadaster en de Openbare Registers te Arnhem op vier oktober negentienhonderd zestig in deel 3001 nummer 65 van een afschrift van een akte van transport, bevattende kwijting voor de koopsom en afstanddoening van het recht om ontbinding der koopovereenkomst te vorderen, daags daaraanvooraangaande voor notaris J. [REDACTED] te Dieren verleden; -----
 - het perceel grond met de zich daarop bevindende opstallen, ter grootte van ongeveer negen are vijfentachtig centiare, van het perceel kadastraal bekend gemeente Dieren sectie U nummer 2589, plaatselijk bekend te Dieren, [REDACTED] tot en met

- 64 (even), als aangeduid op tekening code nummer 4910 van de Dienst Ruimtelijke Ordening van Rheden;-----
door de gemeente in eigendom verkregen door de overschrijving ten kantore van de Rijksdienst van het Kadaster en de Openbare Registers te Arnhem op vier oktober negentienhonderd zestig in deel 3001 nummer 65 van een afschrift van een akte van transport, bevattende kwijting voor de koopsom en afstanddoening van het recht om ontbinding der koopovereenkomst te vorderen, daags daaraanvooraafgaande voor notaris [REDACTED] te Dieren verleden; -----
- het perceel grond met de zich daarop bevindende opstallen, ter grootte van ongeveer elf are vijfendertig centiare, van het perceel kadastraal bekend gemeente Dieren sectie U nummer 2589, plaatselijk bekend te Dieren, [REDACTED] (even), als aangeduid op tekening code nummer 4910 van de Dienst Ruimtelijke Ordening van Rheden;-----
door de gemeente in eigendom verkregen door de overschrijving ten kantore van de Rijksdienst van het Kadaster en de Openbare Registers te Arnhem op vier oktober negentienhonderd zestig in deel 3001 nummer 65 van een afschrift van een akte van transport, bevattende kwijting voor de koopsom en afstanddoening van het recht om ontbinding der koopovereenkomst te vorderen, daags daaraanvooraafgaande voor notaris [REDACTED] te Dieren verleden; -----
 - het perceel grond met de zich daarop bevindende opstallen, ter grootte van ongeveer tien are negentig centiare, van het perceel kadastraal bekend gemeente Dieren sectie U nummer 2589, plaatselijk bekend te Dieren, [REDACTED] (even), als aangeduid op tekening code nummer 4910 van de Dienst Ruimtelijke Ordening van Rheden;-----
door de gemeente in eigendom verkregen door de overschrijving ten kantore van de Rijksdienst van het Kadaster en de Openbare Registers te Arnhem op vier oktober negentienhonderd zestig in deel 3001 nummer 65 van een afschrift van een akte van transport, bevattende kwijting voor de koopsom en afstanddoening van het recht om ontbinding der koopovereenkomst te vorderen, daags daaraanvooraafgaande voor notaris [REDACTED] te Dieren verleden; -----
 - het perceel grond met de zich daarop bevindende opstallen, ter grootte van ongeveer twaalf are vijftachtig centiare, van het perceel kadastraal bekend gemeente Dieren sectie U nummer 2589, plaatselijk bekend te Dieren, [REDACTED] (even), als aangeduid op tekening code nummer 4910 van de Dienst Ruimtelijke Ordening van Rheden;-----
door de gemeente in eigendom verkregen door de overschrijving ten kantore van de Rijksdienst van het Kadaster en de Openbare Registers te Arnhem op vier oktober negentienhonderd zestig in deel 3001 nummer 65 van een afschrift van een akte van transport, bevattende kwijting voor de koopsom en afstanddoening van het recht om ontbinding der koopovereenkomst te vorderen, daags daaraan-

- voorafgaande voor notaris Jonkheer [REDACTED] te Dieren verleden; -----
- het perceel grond met de zich daarop bevindende opstallen, kadastraal bekend gemeente Dieren sectie U nummer 1529, plaatselijk bekend te Dieren, [REDACTED], totaal groot vijftien are vijfendertig centiare, als aangeduid op tekening code nummer 4916 van de Dienst Ruimtelijke Ordening van Rheden; ----- door de gemeente in eigendom verkregen door de overschrijving ten kantore van de Rijksdienst van het Kadaster en de Openbare Registers te Arnhem op tweentwintig november negentienhonderd zesentwintig in deel 1784 nummer 48 van een afschrift van een akte van transport, bevattende kwijting voor de koopsom, op zestien november daaraanvoorafgaande voor notaris [REDACTED] te Dieren verleden; -----
 - het perceel grond met de zich daarop bevindende opstallen, kadastraal bekend gemeente Dieren sectie U nummer 2294, plaatselijk bekend te Dieren, [REDACTED], totaal groot achtevenveertig are veertien centiare, als aangeduid op tekening code nummer 4916 van de Dienst Ruimtelijke Ordening van Rheden; -----
 - het perceel grond met de zich daarop bevindende opstallen, kadastraal bekend gemeente Dieren sectie U nummer 2975, plaatselijk bekend te Dieren, [REDACTED], totaal groot achtevenveertig are vijftachtig centiare, als aangeduid op tekening code nummer 4916 van de Dienst Ruimtelijke Ordening van Rheden; -----
 - het perceel grond met de zich daarop bevindende opstallen, kadastraal bekend gemeente Dieren sectie U nummer 2977, plaatselijk bekend te Dieren, [REDACTED], totaal groot achttien are vijftachtig centiare, als aangeduid op tekening code nummer 4916 van de Dienst Ruimtelijke Ordening van Rheden; ----- door de gemeente in eigendom verkregen door de overschrijving ten kantore van de Rijksdienst van het Kadaster en de Openbare Registers te Arnhem op zeven mei negentienhonderd eenenzeventig in deel 3723 nummer 65 van een afschrift van een akte van ruiling, daags daaraanvoorafgaande voor notaris [REDACTED] te Dieren verleden; -----
 - het perceel grond met de zich daarop bevindende opstallen, kadastraal bekend gemeente Dieren sectie U nummer 3213, plaatselijk bekend te Dieren, [REDACTED] (garageboxen), totaal groot zeseneveertig are zestig centiare, als aangeduid op tekening code nummer 4916 van de Dienst Ruimtelijke Ordening van Rheden; ----- door de gemeente in eigendom verkregen door de overschrijving ten kantore van de Rijksdienst van het Kadaster en de Openbare Registers te Arnhem op drieëntwintig november negentienhonderd tweeëntwintig in deel 3124 nummer 109 van een afschrift van een akte van transport, bevattende kwijting voor de koopsom, op eenentwintig november daaraanvoorafgaande voor notaris Jonkheer [REDACTED] te Dieren verleden; -----

- het perceel grond, kadastraal bekend gemeente Dieren sectie U nummer 3342, plaatselijk bekend te Dieren, binnenterrein, totaal groot één are, als aangeduid op tekening code nummer 4916 van de Dienst Ruimtelijke Ordening van Rheden;-----
door de gemeente in eigendom verkregen door de overschrijving ten kantore van de Rijksdienst van het Kadaster en de Openbare Registers te Arnhem op dertien september negentienhonderd vierenzeventig in deel 4181 nummer 44 van een afschrift van een akte van transport, bevattende kwijting voor de koopsom en afstanddoening van het recht om ontbinding der koopovereenkomst te vorderen, daags daaraanvoorafgaande voor notaris Jonkheer ██████████ te Dieren verleden; -----
- het perceel grond, kadastraal bekend gemeente Dieren sectie U nummer 3344, plaatselijk bekend te Dieren, binnenterrein, totaal groot vijftien centiare, als aangeduid op tekening code nummer 4916 van de Dienst Ruimtelijke Ordening van Rheden;-----
door de gemeente in eigendom verkregen door de overschrijving ten kantore van de Rijksdienst van het Kadaster en de Openbare Registers te Arnhem op dertien september negentienhonderd vierenzeventig in deel 4181 nummer 43 van een afschrift van een akte van transport, daags daaraanvoorafgaande voor notaris ██████████ te Dieren verleden; -----
- het perceel grond met de zich daarop bevindende opstallen, kadastraal bekend gemeente Dieren sectie U nummer 3614, plaatselijk bekend te Dieren, ██████████, (██████████), totaal groot zevenendertig are zeventig centiare, als aangeduid op tekening code nummer 4916 van de Dienst Ruimtelijke Ordening van Rheden;---
door de gemeente in eigendom verkregen door de overschrijving ten kantore van de Rijksdienst van het Kadaster en de Openbare Registers te Arnhem op acht oktober negentienhonderd zesenzeventig in deel 4610 nummer 86 van een afschrift van een akte van ruiling, op vijf oktober daaraanvoorafgaande voor notaris ██████████ te Dieren verleden; -----
- het perceel grond met de zich daarop bevindende opstallen, ter grootte van ongeveer tien are zeventig centiare, van het perceel kadastraal bekend gemeente Dieren sectie U nummer 2973, plaatselijk bekend te Dieren, ██████████, als aangeduid op tekening code nummer 4916 van de Dienst Ruimtelijke Ordening van Rheden; -----
door de gemeente in eigendom verkregen door de overschrijving ten kantore van de Rijksdienst van het Kadaster en de Openbare Registers te Arnhem op zeven november negentienhonderd dertig in deel 1913 nummer 64 van een afschrift van een akte van proces-verbaal van inzet en afslag, op eenentwintig oktober daaraanvoorafgaande voor notaris ██████████ te Dieren verleden;-----
- het perceel grond met de zich daarop bevindende opstallen, ter grootte van ongeveer vijfenvijftig are vijfenveertig centiare, van het perceel kadastraal bekend gemeente Dieren sectie U nummer 2973, plaatselijk bekend te Dieren, ██████████

[REDACTED]

aangeduid op tekening code nummer 4916 van de Dienst Ruimtelijke Ordening van Rheden; -----

door de gemeente in eigendom verkregen door de overschrijving ten kantore van de Rijksdienst van het Kadaster en de Openbare Registers te Arnhem op elf mei negentienhonderd vijftenzestig in deel 3274 nummer 104 van een afschrift van een akte van transport, bevattende kwijting voor de koopsom en afstanddoening van het recht om ontbinding der koopovereenkomst te vorderen, daags daaraanvooraangaande voor notaris [REDACTED] verleden; -----

- het perceel grond met de zich daarop bevindende opstallen, ter grootte van ongeveer tien are, van het perceel kadastraal bekend gemeente Dieren sectie U nummer 2942, plaatselijk bekend te Dieren, [REDACTED], als aangeduid op tekening code nummer 4916 van de Dienst Ruimtelijke Ordening van Rheden; -----

door de gemeente in eigendom verkregen door de overschrijving ten kantore van de Rijksdienst van het Kadaster en de Openbare Registers te Arnhem op vierentwintig november negentienhonderd zesentwintig in deel 1784 nummer 48 van een afschrift van een akte van transport, bevattende kwijting voor de koopsom, op zestien november daaraanvooraangaande voor notaris [REDACTED] te Dieren verleden; -----

- een perceel grond, ter grootte van ongeveer tien centiare, van het perceel kadastraal bekend gemeente Dieren sectie U nummer 4141, plaatselijk bekend te Dieren, groenstrook, als aangeduid op tekening code nummer 4916 van de Dienst Ruimtelijke Ordening van Rheden; ---

door de gemeente in eigendom verkregen door de overschrijving ten kantore van de Rijksdienst van het Kadaster en de Openbare Registers te Arnhem op vijftien februari negentienhonderd vijftenzestig in deel 3260 nummer 130 van een afschrift van een akte van transport, bevattende kwijting voor de koopsom, op twaalf februari daaraanvooraangaande voor notaris Jonkheer [REDACTED] te Dieren verleden; -----

- het perceel grond met de zich daarop bevindende opstallen, ter grootte van ongeveer zestien are veertig centiare, van het perceel kadastraal bekend gemeente Dieren sectie U nummer 1531, plaatselijk bekend te Dieren, [REDACTED], als aangeduid op tekening code nummer 4916 van de Dienst Ruimtelijke Ordening van Rheden; -----

door de gemeente in eigendom verkregen door de overschrijving ten kantore van de Rijksdienst van het Kadaster en de Openbare Registers te Arnhem op zeventien februari negentienhonderd zevenentwintig in deel 1795 nummer 86 van een afschrift van een akte van transport, bevattende kwijting voor de koopsom, op vijftien februari daaraanvooraangaande voor notaris [REDACTED] te Velp verleden; -----

- het perceel grond met de zich daarop bevindende opstallen, ter grootte van ongeveer acht are negentig centiare, van het perceel kadastraal bekend gemeente Dieren sectie R nummer 989, plaatselijk bekend te

- ██████████, als aangeduid op tekening code nummer 4926 van de Dienst Ruimtelijke Ordening van Rheden; -----
door de gemeente in eigendom verkregen door de overschrijving ten kantore van de Rijksdienst van het Kadaster en de Openbare Registers te Arnhem in april achttienhonderd zevenennegentig in deel 981 nummer 18 van een afschrift van een akte van transport, op tien maart daaraanvoorafgaande voor notaris ██████████ te Dieren verleden;
- het perceel grond met de zich daarop bevindende opstallen, kadastraal bekend gemeente Dieren sectie U nummer 2940, plaatselijk bekend te Dieren, ██████████, totaal groot twee are vijftig centiare, als aangeduid op tekening code nummer 4924 van de Dienst Ruimtelijke Ordening van Rheden; -----
door de gemeente in eigendom verkregen door de overschrijving ten kantore van de Rijksdienst van het Kadaster en de Openbare Registers te Arnhem op vier november negentienhonderd zeventig in deel 3673 nummer 148 van een afschrift van een akte van transport, bevattende kwijting voor de koopsom en afstanddoening van het recht om ontbinding der koopovereenkomst te vorderen, op negenentwintig oktober daaraanvoorafgaande voor notaris ██████████ te Dieren verleden;
 - het perceel grond met de zich daarop bevindende opstallen, ter grootte van ongeveer vijf are vijftien centiare, van het perceel kadastraal bekend gemeente Dieren sectie U nummer 4049, plaatselijk bekend te Dieren, ██████████ als aangeduid op tekening code nummer 4925 van de Dienst Ruimtelijke Ordening van Rheden; -----
door de gemeente in eigendom verkregen door de overschrijving ten kantore van de Rijksdienst van het Kadaster en de Openbare Registers te Arnhem op zes augustus negentienhonderd vijfendertig in deel 2060 nummer 4 van een afschrift van een akte van transport, bevattende kwijting voor de koopsom, op zeventien april daaraanvoorafgaande voor notaris ██████████ te Doesburg verleden;
 - het perceel grond met de zich daarop bevindende opstallen, kadastraal bekend gemeente Velp sectie G nummer 1474, plaatselijk bekend te Velp, ██████████, totaal groot drie are tweeëntig centiare, als aangeduid op tekening code nummer 4927 van de Dienst Ruimtelijke Ordening van Rheden; -----
door de gemeente in eigendom verkregen door de overschrijving ten kantore van de Rijksdienst van het Kadaster en de Openbare Registers te Arnhem op achtentwintig maart negentienhonderd negenenzestig in deel 3537 nummer 140 van een afschrift van een akte van transport, bevattende kwijting voor de koopsom en afstanddoening van het recht om ontbinding der koopovereenkomst te vorderen, op diezelfde dag voor notaris ██████████ te Velp verleden;
 - het perceel grond met de zich daarop bevindende opstallen, ter grootte van ongeveer zeven are dertig centiare, van het perceel kadastraal bekend gemeente Rheden sectie D nummer 2931, plaatselijk bekend te Rheden, ██████████ (even), als aangeduid op tekening code nummer 4923 van de Dienst Ruimtelijke Ordening van Rheden; -----

- door de gemeente in eigendom verkregen door de overschrijving ten kantore van de Rijksdienst van het Kadaster en de Openbare Registers te Arnhem op vijftien augustus negentienhonderd eenennegentig in deel 10859 nummer 50 van een afschrift van een akte van transport, bevattende kwijting voor de koopsom en afstanddoening van het recht om ontbinding der koopovereenkomst te vorderen, op diezelfde dag voor notaris [REDACTED] te Velp verleden; -----
- het perceel grond met de zich daarop bevindende opstallen, ter grootte van ongeveer negenendertig are dertig centiare, van het perceel kadastraal bekend gemeente Rheden sectie D nummer 4740, plaatselijk bekend te Rheden, [REDACTED], als aangeduid op tekening code nummer 4923 van de Dienst Ruimtelijke Ordening van Rheden; -----
 - door de gemeente in eigendom verkregen door de overschrijving ten kantore van de Rijksdienst van het Kadaster en de Openbare Registers te Arnhem op vijftien augustus negentienhonderd eenennegentig in deel 10859 nummer 50 van een afschrift van een akte van transport, bevattende kwijting voor de koopsom en afstanddoening van het recht om ontbinding der koopovereenkomst te vorderen, op diezelfde dag voor notaris [REDACTED] te Velp verleden; -----
 - het perceel grond met de zich daarop bevindende opstallen, ter grootte van ongeveer tweendertig are tien centiare, van het perceel kadastraal bekend gemeente Rheden sectie D nummer 4741, plaatselijk bekend te Rheden, [REDACTED], als aangeduid op tekening code nummer 4923 van de Dienst Ruimtelijke Ordening van Rheden; -----
 - door de gemeente in eigendom verkregen door de overschrijving ten kantore van de Rijksdienst van het Kadaster en de Openbare Registers te Arnhem op vijftien augustus negentienhonderd eenennegentig in deel 10859 nummer 50 van een afschrift van een akte van transport, bevattende kwijting voor de koopsom en afstanddoening van het recht om ontbinding der koopovereenkomst te vorderen, op diezelfde dag voor notaris [REDACTED] te Velp verleden; -----
 - het perceel grond met de zich daarop bevindende opstallen, ter grootte van ongeveer negentien are vijfentachtig centiare, van het perceel kadastraal bekend gemeente Rheden sectie D nummer 4742, plaatselijk bekend te Rheden, [REDACTED], als aangeduid op tekening code nummer 4923 van de Dienst Ruimtelijke Ordening van Rheden; -----
 - door de gemeente in eigendom verkregen door de overschrijving ten kantore van de Rijksdienst van het Kadaster en de Openbare Registers te Arnhem op vijftien augustus negentienhonderd eenennegentig in deel 10859 nummer 50 van een afschrift van een akte van transport, bevattende kwijting voor de koopsom en afstanddoening van het recht om ontbinding der koopovereenkomst te vorderen, op diezelfde dag voor notaris [REDACTED] te Velp verleden; -----

- het perceel grond, ter grootte van ongeveer één are vijfenveertig centiare, van het perceel kadastraal bekend gemeente Rheden sectie D nummer 5979, plaatselijk bekend te Rheden, tuin behorend bij [REDACTED] als aangeduid op tekening code nummer 4923 van de Dienst Ruimtelijke Ordening van Rheden;--- door de gemeente in eigendom verkregen door de overschrijving ten kantore van de Rijksdienst van het Kadaster en de Openbare Registers te Arnhem op vijftien augustus negentienhonderd eenennegentig in deel 10859 nummer 50 van een afschrift van een akte van transport, bevattende kwijting voor de koopsom en afstanddoening van het recht om ontbinding der koopovereenkomst te vorderen, op diezelfde dag voor notaris [REDACTED] te Velp verleden; -----

al welke hiervoor genoemde tekeningen aan deze akte zullen worden vastgehecht. -----

De comparanten, handelend als gemeld, verklaarden dat deze levering is aangegaan onder de volgende:-----

----- BEDINGEN -----

1. Het geleverde gaat op de verkrijgster (de stichting) onvoorwaardelijk in eigendom over met alle daaraan verbonden lusten en lasten, rechten en (kwalitatieve) verplichtingen. -----
Indien en voor zover daarbij verplichtingen voorkomen welke de overdragende partij (de gemeente) verplicht is aan de verkrijgster op te leggen, worden deze verplichtingen hierbij door de overdragende partij opgelegd aan de verkrijgster, welke verplichtingen de verkrijgster aldus op zich neemt, onder volledige vrijwaring van de overdragende partij te dien opzichte.-----
2. Het geleverde gaat op de verkrijgster in eigendom over tegen de boekwaarde, welke waarde is vastgesteld op grond van een bestendige gedragslijn. -----
3. Indien de hiervóór vermelde grootte van het geleverde en/of de verdere omschrijving daarvan niet juist of niet volledig is, ontleent geen der partijen daaraan rechten. -----
4. De feitelijke levering (aflevering) van voormelde registergoederen vindt plaats terstond na de ondertekening van deze akte.-----
5. Reeds vanaf een januari negentienhonderd drieennegentig komen de baten de verkrijgster ten goede, zijn de lasten voor haar rekening en draagt zij het risico van het geleverde. -----
6. Aan de overdragende partij zijn geen andere feiten bekend die er op wijzen dat de overgedragen registergoederen enige bodemverontreiniging bevatten die ten nadele strekt van de verkrijgster of die heeft geleid of zou kunnen leiden tot een verplichting tot sanering van de overgedragen registergoederen, danwel tot het nemen van andere maatregelen. -----

De overdragende partij verplicht zich echter om middelen voor bodemsanering ter beschikking te stellen, indien de grond en het grondwater niet vrij zijn van stoffen, die een ernstig gevaar opleveren voor het milieu en/of de volksgezondheid. -----

Indien mocht blijken, dat er sprake is van bezwaarlijke verontreiniging, zodanig dat sanering noodzakelijk is wegens ernstig gevaar voor het milieu en/of de volksgezondheid of wegens een noodzakelijke bodemgeschiktheidsverklaring bij nieuwbouw, en indien de verontreiniging

niet is veroorzaakt door de activiteiten van de verkrijgster, dan zijn de kosten van sanering voor rekening van de overdragende partij. De verkrijgster is bevoegd in overleg met de overdragende partij de sanering te laten uitvoeren. Op basis van dit overleg verplicht de overdragende partij zich de voor die sanering benodigde middelen ter beschikking te stellen.-----

7. Partijen doen hierbij uitdrukkelijke afstand van elk recht om ontbinding van deze overeenkomst te vorderen.-----

8. Alle kosten van de overdracht, waaronder begrepen het kadastrale recht, zijn voor rekening van de verkrijgster.-----

De juridische levering van het hierna genoemde perceel zal plaatsvinden binnen drie maanden nadat de aan partijen bekende sanering ervan heeft plaatsgevonden en deze terreinen overeenkomstig de wettelijke milieu-eisen opnieuw zijn ingericht.-----

Het betreft het perceel grond met daarop een sloofterrein, kadastraal bekend gemeente Dieren sectie R nummers:-----

840 gedeeltelijk;-----

839 gedeeltelijk;-----

958 gedeeltelijk;-----

957 gedeeltelijk;-----

837 gedeeltelijk;-----

plaatselijk bekend te Spankeren, ~~.....~~, als aangeduid op tekening code nummer 4980 van de Dienst Ruimtelijke Ordening van Rheden, welke eveneens aan deze akte zal worden aangehecht en bestemd is om mede in de daartoe bestemde openbare registers te worden ingeschreven;-----

door de gemeente in eigendom verkregen door de overschrijving ten kantore van de Rijksdienst van het Kadaster en de Openbare Registers te Arnhem op zestien november negentienhonderd negenentachtig in deel 9988 nummer 74 van een afschrift van een akte van transport, bevattende kwijting voor de koopsom en afstanddoening van het recht om ontbinding der koopovereenkomst te vorderen, daags daaraanvoorafgaande voor notaris ~~.....~~ te Dieren verleden.-----

----- VRIJSTELLING OVERDRACHTSBELASTING -----

De comparant sub 2, handelend als gemeld, verklaarde dat terzake van de onderhavige overdrachten bij deze door de Stichting Volkshuisvesting Rheden voornoemd een beroep wordt gedaan op de vrijstelling van overdrachtsbelasting op grond van het bepaalde in artikel 15, lid 1, sub o van de Wet op belastingen van rechtsverkeer.-----

----- LEVERING OVERIGE ACTIVA -----

Voorts verklaarde de comparant sub 1, handelend als gemeld, ter uitvoering van voormelde besluiten, namens de gemeente Rheden bij deze te leveren aan de stichting: Stichting Volkshuisvesting Rheden voornoemd, voor en namens welke stichting de comparant sub 2, handelend als gemeld, verklaarde bij deze te aanvaarden alle overige activa, waaronder de reserves, van het Gemeentelijk Woningbedrijf, alle rechten op geldelijke steun, alle rechten voortvloeiende uit de rijksbijdragen en de rijksleningen die door de Rijksoverheid aan de gemeente zijn verstrekt ten behoeve van het gemeentelijk woningbezit en tot een januari negentienhonderd drieennegentig in beheer en exploitatie waren bij het Gemeentelijk Woningbedrijf, zulks onder de verplichting om alle daaruit voortvloeiende of daarmee samenhangende op een januari negentienhonderd drieennegentig bestaande

schulden en verplichtingen van het Gemeentelijk Woningbedrijf voor haar rekening te nemen en te voldoen, zonder dat dit schuldvernieuwing te weegbrengt, onder volledige vrijwaring van de gemeente te dien opzichte, en welke activa eveneens vanaf een januari negentienhonderd drieennegentig de verkrijgster ten goede komen, en welke schulden en verplichtingen eveneens vanaf een januari negentienhonderd drieennegentig voor rekening en risico van de verkrijgster komen.-----

De comparanten, handelend als gemeld, verklaarden van vorenbedoelde overige activa, schulden en verplichtingen op deze plaats geen nadere omschrijving te verlangen. -----

-----WOONPLAATSKEUZE-----

De comparanten verklaarden voor de uitvoering en alle gevolgen dezer woonplaats te kiezen ten kantore van de bewaarder van deze akte, alsmede ten kantore van de Rijksdienst van het Kadaster en de Openbare Registers, alwaar een afschrift van deze akte wordt ingeschreven.-----

De comparanten zijn aan mij, notaris, bekend.-----

Waarvan akte, in minuut is verleden te Velp gemeente Rheden op de datum in het hoofd dezer akte vermeld. Na zakelijke opgave van de inhoud van deze akte aan de comparanten, hebben zij eenparig verklaard van de inhoud van deze akte te hebben kennisgenomen en op volledige voorlezing daarvan geen prijs te stellen. Vervolgens is deze akte, na beperkte voorlezing, door de comparanten en mij, notaris, ondertekend. -----

[REDACTED]

Van: [REDACTED]
Verzonden: maandag 16 mei 2022 09:06
Aan: [REDACTED]
Onderwerp: WOB-verzoek Vivare
Bijlagen: 20220512111035.pdf

Hallo [REDACTED]

Dit is het enige relevante stuk dat ik heb kunnen vinden in de opgevraagde dossier omtrent overdracht gemeentelijk woningbedrijf. Het betreft een concept-notariele akte. Het vermoeden bestaat omdat ik geen overeenkomsten heb aangetroffen dat deze niet zijn gemaakt maar dat er rechtstreeks een concept-overdrachtsakte van het complete onroerend goed is opgemaakt door de notaris. Hierbij zijn in een keer alle complexen gemeentelijk woningbezit inclusief ondergrond overgedragen aan de woningbouwvereniging.

Met vriendelijke groet,

[REDACTED]



Eigendomsinformatie

ALGEMEEN

Kadastrale aanduiding [Rheden D 6662](#)

Kadastrale objectidentificatie : 085290666270000

Locaties **Havelandseweg 28**

6991 GS Rheden

Locatiegegevens zijn ontleend aan de Basisregistratie Adressen en Gebouwen

Verblijfsobject ID: [0275010000007856](#)

Havelandseweg 28 bis

6991 GS Rheden

Locatiegegevens zijn ontleend aan de Basisregistratie Adressen en Gebouwen

Verblijfsobject ID: [0275010000007857](#)

Havelandseweg 30

6991 GS Rheden

Locatiegegevens zijn ontleend aan de Basisregistratie Adressen en Gebouwen

Verblijfsobject ID: [0275010000007858](#)

Havelandseweg 30 bis

6991 GS Rheden

Locatiegegevens zijn ontleend aan de Basisregistratie Adressen en Gebouwen

Verblijfsobject ID: [0275010000007859](#)

Havelandseweg 32

6991 GS Rheden

Locatiegegevens zijn ontleend aan de Basisregistratie Adressen en Gebouwen

Verblijfsobject ID: [0275010000007860](#)

Havelandseweg 34

6991 GS Rheden

Locatiegegevens zijn ontleend aan de Basisregistratie Adressen en Gebouwen

Verblijfsobject ID: [0275010000007861](#)

Havelandseweg 36

6991 GS Rheden

Locatiegegevens zijn ontleend aan de Basisregistratie Adressen en Gebouwen

Verblijfsobject ID: [0275010000007862](#)

Havelandseweg 36 bis

6991 GS Rheden

Locatiegegevens zijn ontleend aan de Basisregistratie Adressen en Gebouwen

Verblijfsobject ID: [0275010000007863](#)

Havelandseweg 38

6991 GS Rheden

Locatiegegevens zijn ontleend aan de Basisregistratie Adressen en Gebouwen

Verblijfsobject ID: [0275010000007864](#)

Havelandseweg 38 bis
6991 GS Rheden

Locatiegegevens zijn ontleend aan de Basisregistratie Adressen en Gebouwen
Verblijfsobject ID: [0275010000007865](#)

Havelandseweg 40
6991 GS Rheden

Locatiegegevens zijn ontleend aan de Basisregistratie Adressen en Gebouwen
Verblijfsobject ID: [0275010000007866](#)

Havelandseweg 40 bis
6991 GS Rheden

Locatiegegevens zijn ontleend aan de Basisregistratie Adressen en Gebouwen
Verblijfsobject ID: [0275010000007867](#)

Havelandseweg 42
6991 GS Rheden

Locatiegegevens zijn ontleend aan de Basisregistratie Adressen en Gebouwen
Verblijfsobject ID: [0275010000007868](#)

Havelandseweg 42 bis
6991 GS Rheden

Locatiegegevens zijn ontleend aan de Basisregistratie Adressen en Gebouwen
Verblijfsobject ID: [0275010000007869](#)

Havelandseweg 44
6991 GS Rheden

Locatiegegevens zijn ontleend aan de Basisregistratie Adressen en Gebouwen
Verblijfsobject ID: [0275010000007870](#)

Havelandseweg 46
6991 GS Rheden

Locatiegegevens zijn ontleend aan de Basisregistratie Adressen en Gebouwen
Verblijfsobject ID: [0275010000007871](#)

Havelandseweg 48
6991 GT Rheden

Locatiegegevens zijn ontleend aan de Basisregistratie Adressen en Gebouwen
Verblijfsobject ID: [0275010000007873](#)

Havelandseweg 48 bis
6991 GT Rheden

Locatiegegevens zijn ontleend aan de Basisregistratie Adressen en Gebouwen
Verblijfsobject ID: [0275010000007874](#)

Havelandseweg 50
6991 GT Rheden

Locatiegegevens zijn ontleend aan de Basisregistratie Adressen en Gebouwen
Verblijfsobject ID: [0275010000007875](#)

Havelandseweg 50 bis
6991 GT Rheden

Locatiegegevens zijn ontleend aan de Basisregistratie Adressen en Gebouwen
Verblijfsobject ID: [0275010000007876](#)



BETREFT

Rheden D 6662

UW REFERENTIE



GELEVERD OP

07-04-2022 - 08:33

PRODUCTIEORDERNUMMER

S11124404465

VOLLEDIG GESIGNALEERD T/M

06-04-2022 - 14:59

VOLLEDIG BIJGEWERKT T/M

06-04-2022 - 14:59

BLAD

3 van 3

Havelandseweg 52

6991 GT Rheden

Locatiegegevens zijn ontleend aan de Basisregistratie Adressen en Gebouwen

Verblijfsobject ID: 0275010000007877

Kadastrale grootte 4.560 m²**Grens en grootte** Vastgesteld**Coördinaten** 199865 - 447124**Omschrijving** Wonen

Wegen

Ontstaan uit Rheden D 6653

AANTEKENINGEN

Publiekrechtelijke beperking Er zijn geen beperkingen bekend in de Basisregistratie Kadaster.**Basisregistratie Kadaster**

RECHTEN

1 Eigendom (recht van)

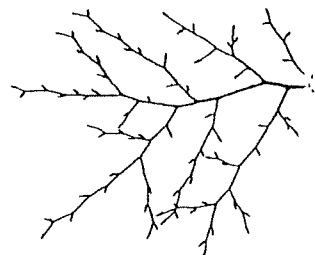
Afkomstig uit stukken [Hyp4 19285/9 Arnhem](#)**Ingeschreven op** 05-01-2001[Hyp4 14354/35 Arnhem](#)**Ingeschreven op** 04-01-1996[Hyp4 12509/26 Arnhem](#)**Ingeschreven op** 07-12-1993**Aanvullende stukken** [Hyp4 50494/193](#)**Ingeschreven op** 24-08-2006 om 14:07Is aanvulling op [Hyp4 12509/26 Arnhem](#)[Hyp4 13629/13 Arnhem](#)**Ingeschreven op** 14-03-1995Is aanvulling op [Hyp4 12509/26 Arnhem](#)[Hyp4 13256/29 Arnhem](#)**Ingeschreven op** 10-10-1994Is aanvulling op [Hyp4 12509/26 Arnhem](#)**Naam gerechtigde** [Stichting Vivare](#)**Adres** Meander 825

6825 MH ARNHEM

Statutaire zetel ARNHEM**KvK-nummer** [09031467](#) (Bron: Handelsregister)

Voor de meest actuele naam, zetel en adres, raadpleeg het Handelsregister

Raadsvergadering
29 september 1992



Agendapunt 13
V3/OWHVB
1

Onderwerp
Verzelfstandiging Gemeentelijk Woningbedrijf
tot een Gemeentelijk Toegelaten
Instelling (G.T.I.).

Aan de Gemeenteraad

Inleiding

In de vergadering van 7 april jl. heeft de Raadscommissie Woningzaken ingestemd met het voorstel voor een plan van Aanpak tot verzelfstandiging van het Gemeentelijk Woningbedrijf, waarna vervolgens op 4 juni jl. nog een wijziging van dit plan van Aanpak werd goedgekeurd. Beide stukken zijn ter inzage gelegd.

Alvorens nader in te gaan op de kern van de besluitvorming die thans aan de orde is lijkt het goed nog even in het kort aan te geven welke stappen er tot dusver met betrekking tot de verzelfstandiging zijn gezet. Al geruime tijd wordt in onze gemeente nagedacht over de wijze waarop in de toekomst de sociale volkshuisvesting het best kan worden behartigd. Daarbij spelen de positie en taak van het Gemeentelijk Woningbedrijf als grootste sociale verhuurder in de gemeente een belangrijke rol, mede gelet op de landelijke ontwikkeling en de gewijzigde regelgeving in de sector volkshuisvesting (verzelfstandiging, decentralisatie e.d.). Bij de Algemene Beschouwingen van de begrotingsbehandeling 1992 heeft ons college uw Raad voorgesteld een onderzoek te verrichten naar de mogelijkheden van verzelfstandiging van het Gemeentelijk Woningbedrijf waarbij tevens samenwerking met andere sociale verhuurders in de gemeente zou worden nagestreefd.

Wel werd uitdrukkelijk besloten dat de gemeentelijke bestuurlijke invloed in meerderheid dient te worden gewaarborgd en dat alleen formele regelgeving vanuit het Rijk daarover tot heroverweging aanleiding kan geven. Een en ander is juridisch slechts mogelijk in een zogenaamde Gemeentelijke Toegelaten Instelling (G.T.I.).

Met de andere in de gemeente gevestigde corporaties is overleg gevoerd over de plannen van de gemeente met betrekking tot het Gemeentelijk Woningbedrijf. Het Bestuur van de Bouwvereniging '██████████' te Velp heeft in dit overleg aangegeven positief te staan tegenover iedere vorm van samenwerking met het Gemeentelijk Woningbedrijf. Daarnaast hebben de Katholieke Woningstichting '██████████' en de woningbouwvereniging 'Velp' aangegeven eventueel diensten te willen afnemen (op contractbasis) van de nieuw op te richten organisatie. De Woningbouwvereniging ██████████ heeft te kennen gegeven dat verdere schaalvergroting en beperking van het aantal corporaties gewenst is, doch zij zag geen aanknopingspunten met betrekking tot samenwerking.

Wel stelt men unaniem prijs op continuering van het gestructureerd overleg gemeentecorporaties en de samenwerking op het gebied van de woonruimteverdeling.

Raadsvergadering
29 september 1992



Agendapunt 13
V3/OWHVB
2

Vervolgens heeft ons college en het bestuur van Bouwvereniging 'Ons Belang' besloten een onderzoek in te stellen naar de fusie van het Gemeentelijk Woningbedrijf en de Bouwvereniging 'Ons Belang'. De keuze voor een fusie komt voort uit de gedachte dat de dienstverlening naar huurders en woningzoekenden verder kan worden verbeterd door een grotere en meer professionele organisatie.

De Algemene Ledenvergadering van Bouwvereniging 'Ons Belang' en de raadscommissie voor Woningzaken hebben dit voorjaar ingestemd met het onderzoek naar de fusie.

Verdere stappen

Het traject van de verzelfstandiging van het Gemeentelijk Woningbedrijf tot Gemeentelijk Toegelaten Instelling (G.T.I.) gevolgd door een fusie met de Bouwvereniging 'Ons Belang' tot een stichting Volkshuisvesting Rheden is neergelegd in een planningschema dat u bij de ter inzage gelegde stukken aantreft. Uit het overleg met het Ministerie van VROM is gebleken dat een directe fusie tussen het Gemeentelijk Woningbedrijf en de Bouwvereniging 'Ons Belang' niet mogelijk is, omdat de gemeentelijke bestuurlijke invloed dan niet langer dan voor 1 tot 2 jaar kan worden veilig gesteld en zoals hiervoor reeds is aangegeven achten wij juist een blijvende gemeentelijke bestuurlijke invloed zeer gewenst. Een en ander maakt het noodzakelijk, in het belang van de voortgang van het proces, dat de gemeente thans een Gemeentelijke Toegelaten Instelling (G.T.I.) opricht en er in een later stadium een fusie plaatsvindt met Bouwvereniging 'Ons Belang' welke alsdan (als rechtsvorm) van een vereniging in een stichting is omgezet. Door de oprichting van de Gemeentelijk Toegelaten Instelling (G.T.I.) voor 1 januari 1993 te realiseren, wordt het tevens in principe mogelijk dat er voor de betrokken medewerk(st)ers een gunstiger pensioenregeling van toepassing wordt.

Nog niet alle formele (wettelijke) bescheiden om een verzoek om toelating op voet van de Woningwet te kunnen indienen zijn al voorhanden, doch daar wordt hard aan gewerkt.

Wat in ieder geval nodig is een besluit van uw Raad waarbij u besluit om de exploitatie van gemeentelijke woningen en woongebouwen niet meer te doen geschieden door een afzonderlijke tak van dienst, als bedoeld in artikel 252 van de gemeentewet, veelal aangeduid met de term Gemeentelijk Woningbedrijf, maar dat uw Raad in het kader van de verzelfstandiging besluit om ter vervanging van het woningbedrijf een privaatrechtelijke rechtspersoon op te richten waarvoor een verzoek om toelating op voet van de Woningwet zal worden ingediend.

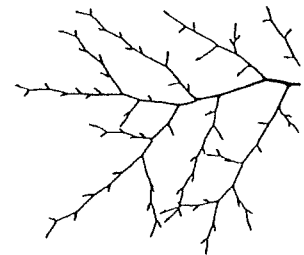
Wij stellen voor om dit besluit thans te nemen.

Bestuurlijke vormgeving G.T.I.

De stuur- en werkgroepen hebben uitvoerig stilgestaan bij de meest wenselijke bestuurlijke (en daarvan tevens afgeleide organisatorische) vormgeving.

In de Commissie Woningzaken van 4 juni jl. is daarover tevens een uitvoerige voorlichting door de NWR gegeven.

Raadsvergadering
29 september 1992



Agendapunt 13
V3/OWHVB
3

Ons college heeft na ampel beraad besloten het advies van stuur- en werkgroepen te volgen en te kiezen voor het zgn. 'Raad van Toezicht' model waarbij de hoofdoverwegingen zijn:

Toegelaten Instellingen zullen steeds meer als 'sociaal ondernemer' moeten gaan werken. 'Sociaal' vanwege hun doelstelling en maatschappelijke positie, 'ondernemend' omdat corporaties meer marktgericht moeten werken en grotere financiële risico's gaan dragen. De financiële belangen zijn omvangrijk, letterlijk is het een miljoenenbedrijf. Op bestuurlijk niveau zullen vaak belangrijke beslissingen genomen moeten worden, die bovendien voor de betrokken huurders gevolgen kunnen hebben. In het Raad van Toezicht model is een goed machtsevenwicht tussen de verschillende organen van de instelling gewaarborgd. Dus geen concentratie van taken en bevoegdheden, zonder een voldoende mate van controle/toezicht daarop.

Het werkapparaat -de directie- is belast met de beleidsbepaling en met de uitvoering van het beleid, (in het Raad van Toezicht model is de directie het dagelijkse bestuur) terwijl het de Raad van Toezicht is, die belast is met het toezicht op de directie (= bestuur). Een belangrijke taak voor de Raad van Toezicht is het goedkeuren van het beleidsplan en de begroting opgesteld door het bestuur, de benoeming en het ontslaan van bestuursleden en het onderzoeken van de rekening en verantwoording van het bestuur en of het gevoerde beleid overeenkomstig het beleidsplan is uitgevoerd. Andere overwegingen zijn:

- efficiënt en slagvaardig; korte besluitvormingslijnen;
- duidelijke externe profilering;
- korte afstand tussen beleid en uitvoering.

De invloed van de gemeente is gewaarborgd door de invloed en bevoegdheden van de Raad van Toezicht.

In de ontwerp-statuten (bijlage I) zijn de bevoegdheden van het bestuur en de Raad van Toezicht aangegeven.

Wij achten het van groot belang dat uw Raad in een zo breed mogelijk samenstelling vertegenwoordigd is in de Raad van Toezicht van de nieuwe G.T.I. zeker in de komende overgangsfase van de G.T.I. in het fusieproces met de Bouwvereniging 'Ons Belang'. Naar aanleiding van de behandeling van dit voorstel in de gecombineerde vergadering van Commissies Woningzaken, Interne Aangelegenheden en Financiën hebben wij besloten u voor te stellen, voor wat betreft de vertegenwoordiging van uw Raad in de Raad van Toezicht, hiertoe uitsluitend de mogelijkheid te bieden aan de leden van uw Raad. Hiermee wordt het meest recht gedaan aan de verleden jaar door uw Raad geaccordeerde Nota Verzelfstandiging.

Immers een van de hoofdredenen om tot een G.T.I. te komen is om de gemeentelijke bestuurlijke invloed veilig te stellen. Waar thans ook de bestuurlijke zeggenschap over het Gemeentelijk Woningbedrijf bij uw Raad berust stellen wij voor een Raad van Toezicht van 9 personen te benoemen uit of door:

- 1 zetel uit en door de fractie PvdA van uw Raad;
- 1 zetel uit en door de fractie CDA van uw Raad;
- 1 zetel uit en door de fractie VVD van uw Raad;
- 1 zetel uit en door de fractie D66 van uw Raad;
- 1 zetel uit en door de fractie Groen Links van uw Raad;

Raadsvergadering
29 september 1992

Agendapunt 13
V3/OWHVB
4

2 zetels op bindende voordracht van de Bewonersraad;
1 zetel door het personeel;
1 zetel door het College van Burgemeester en Wethouders. Bij deze zetel denken wij aan 1 kandidaat van de Bouwvereniging 'Ons Belang' gelet op het komende fusieproces.

Ten aanzien van de zetelverdeling merken wij nog het volgende op. De zetel voor het personeel stellen wij voor mede op basis van het advies van de Medezeggenschapscommissies.

Teneinde de Raad van Toezicht niet al te groot van omvang te maken achten wij ook een verdeling van 6 zetels voor Raad en College van Burgemeester en Wethouders tesamen aanvaardbaar. Vanzelfsprekend is ook uitbreiding van de Raad van Toezicht met 2 leden tot totaal 11 personen te overwegen, maar zoals gezegd dit heeft niet onze voorkeur.

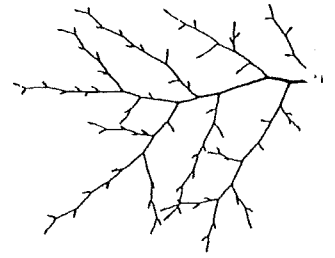
Uiteraard zal bij de fusie van de G.T.I. met Bouwvereniging 'Ons Belang' de bestuurlijke invloed van de gemeente aangepast dienen te worden doch de meerderheid van de bestuurlijke invloed van de gemeente is een absolute voorwaarde voor het fusieproces. Bouwvereniging 'Ons Belang' heeft daarmee ingestemd.

Personele aspecten

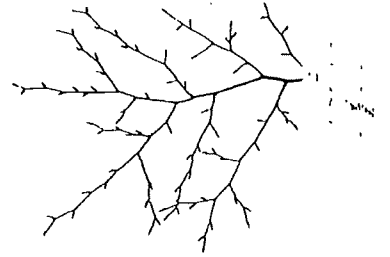
De verzelfstandiging van het Woningbedrijf in de G.T.I. heeft diep-ingrijpende gevolgen voor het personeel van het Woningbedrijf. Niet in het minst omdat voor het personeel het ambtenaarschap vervalt en de CAO Woningbouwcorporaties van toepassing wordt. Wij hebben dan ook alles in het werk gesteld om de personele aspecten van deze operatie zo goed mogelijk voor te bereiden en de overgang van het personeel naar de G.T.I. soepel te doen verlopen.

Bij de ter inzage gelegde stukken treft u daartoe het advies van de Stuurgroep Stichting Volkshuisvesting Rheden aan ons college aan inzake het 'Raamwerk organisatie/huisvesting' van de toekomstige SVR waarin o.m. de beoogde organisatiestructuur van de G.T.I. is aangegeven en een overzicht is opgenomen van de bij die structuur behorende functies en de noodzakelijk geachte formatie. De Medezeggenschapscommissies van de Dienst Openbare Werken en Woningzaken en de Bestuursdienst hebben over dit voorstel inmiddels positief met een aantal voorwaarden en kanttekeningen geadviseerd. Het advies ligt bij de stukken ter inzage evenals onze reacties hierop.

Het voorstel dient nog te worden behandeld in de Commissie voor Georganiseerd Overleg, maar o.m. gelet op het positief advies van de MC, verwacht ons college dat over het voorstel in die commissie overeenstemming kan worden bereikt. Die verwachting is mede gebaseerd op het feit, dat zeer tot onze vreugde met die commissie al wel overeenstemming werd bereikt over een Sociaal Statuut als aanvulling op de Regeling reorganisaties. Het Statuut treft u eveneens bij de ter inzage gelegde stukken aan. Naar onze overtuiging is het een evenwichtig, sociaal- en financieel-verantwoord Statuut.



Raadsvergadering
29 september 1992



Agendapunt 13
V3/OWHVB
5

Strikt genomen kan zonder overeenstemming met de Commissie voor GO over het verzelfstandigingsvoorstel en de regelingen, die daaraan annex zijn, geen besluit tot opheffing van het Woningbedrijf worden genomen. De tijd dringt echter, o.m. omdat voor de pensioenverzekering van de personeelsleden, die overgaan naar de G.T.I., negatieve effecten kunnen optreden indien de overgang niet vóór 1 januari 1993 is geregeld. Om die redenen zal een besluit tot verzelfstandiging slechts kunnen worden genomen onder het voorbehoud, dat over dat besluit overeenstemming in de Commissie voor GO wordt bereikt.

Mede gelet op de MC adviezen hebben wij besloten om t.a.v. de medewerk(st)ers die de taken centrale registratie woningzoekenden en woonruimteverdeling in de nieuwe organisatie gaan verrichten voor de periode 1 januari 1993 tot 1 januari 1995 een terugkeergarantie te geven indien wijziging van de huidige werkwijze m.b.t. de woonruimteverdeling c.a. negatieve formatieve consequenties zou inhouden. Binnen deze termijn van 2 jaar zal de discussie voor dit taakveld van enerzijds gemeente en anderzijds de corporaties (inclusief G.T.I.) de nodige duidelijkheid voor de langere termijn geven.

Uitgangspunt voor ons college bij de komende discussie zal zijn een financiële gelijkstelling van de corporaties en de G.T.I. op dit punt.

Positie huurders/bewonersraad

In de ontwerp-statuten is geregeld dat de bewonersparticipatie en de Bewonersraad in de Stichting Volkshuisvesting Rheden worden voortgezet overeenkomstig de huidige situatie bij het Gemeentelijk Woningbedrijf. Uiteraard zal mede gelet op de in werkingtreding van het Besluit Beheer Sociale Huursector, waarin de bewonersparticipatie nader wordt geregeld, de nieuwe stichting dit nader moeten uitwerken in nieuw op te stellen reglementen. Wij zijn verheugd dat de Bewonersraad op hoofdlijnen met dit raadsvoorstel (blijkens brief d.d. 7 september 1992) kan instemmen. Het advies van de Stuurgroep SVR aan ons college m.b.t. participatie treft u bij de ter inzage liggende stukken aan.

Overige zaken verband houdende met de verzelfstandiging.

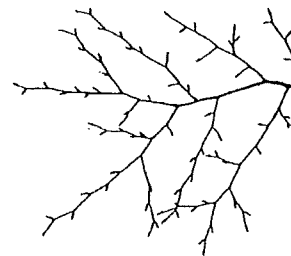
In zijn brief van 29 november 1991 nr. DHE 21N91025 heeft de Staatssecretaris van Volkshuisvesting en Ruimtelijke Ordening de voorwaarden neergelegd m.b.t. de overdracht van geldelijke steun, onroerende goederen, reserves en andere voorzieningen aan een privaatrechtelijk rechtspersoon. De brief is bij de ter inzage gelegde stukken gevoegd.

Wij stellen voor conform deze voorschriften de rijksbijdragen en rijksleningen die door het Rijk zijn verstrekt aan de gemeente ten behoeve van het gemeentelijk woningbezit over te dragen aan de G.T.I. Stichting Volkshuisvesting Rheden.

M.b.t. de overdracht van de aktiva, passiva en het vermogen gelden eveneens hiervoor aangehaalde voorschriften.

Raadsvergadering
29 september 1992

Agendapunt 13
V3/OWHVB
6



Uitgangspunt bij de omzetting van Gemeentelijk Woningbedrijf naar een G.T.I. is dat de activa, passiva en vermogen zo veel mogelijk ongewijzigd aan de G.T.I. worden overgedragen en dat de overdracht het vermogen en de exploitatie van de onroerende goederen niet mag beïnvloeden. Wij stellen voor in principe hiertoe te besluiten. Daarbij hebben wij ons gebaseerd op de adviezen van Stuurgroep en werkgroepen. Wij komen zo mogelijk in oktober nog met nadere voorstellen bij u terug, zodra alle financiële en andere aspecten verder zijn uitgewerkt. Wel handhaaft ons college onverkort het uitgangspunt uitgesproken in het kader van de Ontwikkelingsschetsen van de 4 diensten dat frictiekosten van verzelfstandigingen geen structurele nadelige effecten op de Gemeentebegroting mogen hebben.

Resumerend stellen wij u voor tot:

- 1 oprichting van een Gemeentelijk Toegelaten Instelling, voorlopig genaamd Stichting Volkshuisvesting Rheden voor 1 januari 1993 en voor deze stichting een verzoek om toelating op voet van de Woningwet in te dienen. Voor de bestuurlijke organisatie van de nieuwe stichting wordt gekozen voor het zogenaamde Raad van Toezicht model conform de ontwerpstatuten zoals deze in bijlage I van dit besluit zijn neergelegd;
- 2 opheffing van het Gemeentelijk Woningbedrijf als tak van dienst ex artikel 252 van de gemeentewet zodra de toelating van de onder 1 genoemde stichting op voet van de Woningwet is verkregen en mits over de opheffing en de daarmee gepaard gaande overgang van het personeel naar genoemde stichting in de Commissie voor Georganiseerd Overleg overeenstemming is bereikt.
- 3 alle activa en passiva van het Gemeentelijk Woningbedrijf per nader door het College van Burgemeester en Wethouders te bepalen datum in principe over te dragen aan de nieuwe Gemeentelijk Toegelaten Instelling onder 1 genoemd;
- 4 de rijksbijdragen en rijksleningen die door het Rijk zijn verstrekt aan de gemeente t.b.v. het gemeentelijk woningbezit en thans in beheer- en exploitatie bij het Gemeentelijk Woningbedrijf per nader door het College van Burgemeester en Wethouders te bepalen datum over te dragen aan de nieuwe Gemeentelijk Toegelaten Instelling onder 1 genoemd;
- 5 te benoemen in de Raad van Toezicht van de Gemeentelijk Toegelaten Instelling Stichting Volkshuisvesting Rheden:
 - 1;
 - 2;
 - 3;
 - 4;
 - 5;

Raadsvergadering
29 september 1992



Agendapunt 13
V3/OWHVB
7

6 het College van Burgemeester en Wethouders te machtigen al datgene te doen dat nodig is ter afwikkeling van de verzelfstandiging van het Gemeentelijk Woningbedrijf en de verdere voorbereiding ter hand te nemen van de fusie van de Stichting Volkshuisvesting Rheden met de Bouwvereniging 'Ons Belang' te Velp;

7 alle collegebesluiten terzake zullen ter informatie respectievelijk om advies worden voorgelegd aan de relevante raadscommissie.

Op grond van artikel 228 van de gemeentewet zal dit besluit ter goedkeuring worden voorgelegd aan Gedeputeerde Staten van Gelderland.

De Steeg, 22 september 1992

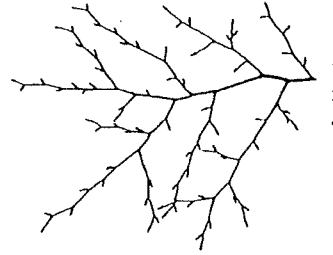
Burgemeester en Wethouders van Rheden,

██████████
burgemeester.

██████████,
secretaris.

Raadsvergadering
29 september 1992

Agendapunt
3/OWHVB
1



CONCEPT STATUTEN STICHTING VOLKSHUISVESTING RHEDEN
d.d. 9 september 1992

Naam

Artikel 1

De stichting is genaamd 'Stichting Volkshuisvesting Rheden'. Zij is opgericht op als voortzetting van het Gemeentelijk Woningbedrijf Rheden.

Zetel

Artikel 2

De stichting is gevestigd in de gemeente Rheden.

Doel

Artikel 3

De stichting heeft als doel uitsluitend werkzaam te zijn op het gebied van de volkshuisvesting.

Werkgebied

Artikel 4

De stichting heeft als werkgebied de gemeente Rheden.

Directie

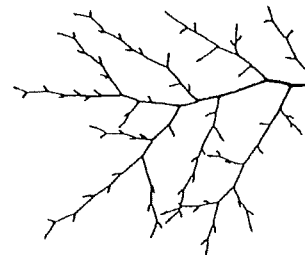
Artikel 5

- 1 De stichting wordt bestuurd door een directie die bestaat uit een of meer personen.
- 2 De raad van toezicht stelt het aantal leden van de directie vast.
- 3 De raad van toezicht benoemt, schorst en ontslaat de leden van de directie.
- 4 De raad van toezicht kan een van de leden van de directie de titel van voorzitter van de directie verlenen.
- 5 De raad van toezicht stelt het salaris en de overige arbeidsvoorwaarden van de directie vast, met inachtneming van de collectieve arbeidsovereenkomst voor personeel in dienst van woningcorporaties.

Artikel 6

- 1 Bij ontstentenis of belet van een of meer leden van de directie behoudt de directie haar bevoegdheden.
De raad van toezicht dient ervoor te zorgen dat zo spoedig mogelijk in vacatures wordt voorzien.
- 2 Bij belet of ontstentenis van alle leden van de directie wordt de directie waargenomen door de raad van toezicht.
De raad van toezicht is ook bevoegd een of meer personen, al dan niet uit zijn midden, daartoe aan te wijzen.

Raadsvergadering
29 september 1992



Agendapunt
3/OWHVB
2

Artikel 7

Lid van de directie kan niet zijn de Burgemeester of een lid van de Gemeenteraad van de gemeente Rheden.

Artikel 8

- 1 De directie is bevoegd voor de stichting toelating in de zin van de Woningwet te vragen.
- 2 Onverminderd het in lid 3 bepaalde wordt de stichting vertegenwoordigd door:
 - a de directie;
 - b elk lid van de directie afzonderlijk.
- 3 In alle gevallen waarin de stichting naar oordeel van de raad van toezicht een tegenstrijdig belang heeft met een of meer leden van de directie, wordt de stichting vertegenwoordigd door de raad van toezicht.

Artikel 9

Aan de goedkeuring van de raad van toezicht zijn onderworpen de besluiten van de directie omtrent:

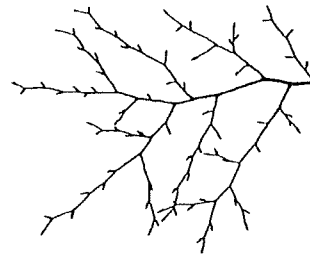
- a de vaststelling van de begroting, het volkshuisvestingsverslag, de jaarrekening en het jaarverslag;
- b de vaststelling en wijziging van de voor enig jaar of reeks van jaren opgestelde beleidsplannen;
- c de uitgifte van schuldbrieven ten laste van de stichting;
- d het aangaan of verbreken van duurzame samenwerking van de stichting of een afhankelijke instelling met een andere rechtspersoon of vennootschap, indien deze samenwerking of verbreking van ingrijpende betekenis is;
- e investeringen welke een bedrag van f 1.000.000,-- te boven gaan;
- f fusie;
- g wijziging van statuten;
- h ontbinding van de stichting;
- i het aangaan van overeenkomsten tot verkrijging, vervreemding en bezwaring van registergoederen;
- j aangifte van faillissement en aanvraag van surcéance van betaling;
- k de beëindiging van de dienstbetrekking van vijf of meer werknemers tegelijkertijd of binnen een kort tijdsbestek;
- l een ingrijpende wijziging in de arbeidsomstandigheden van vijf of meer werknemers tegelijkertijd of binnen kort tijdsbestek;
- m het aangaan van geldleningen boven een limiet die jaarlijks door de raad van toezicht wordt vastgesteld;
- n het reglement inzake de bewonersraad;

Raad van toezicht

Artikel 10

- 1 De stichting heeft een raad van toezicht.
- 2 De raad van toezicht bestaat uit 9 personen.
- 3 Is het aantal minder dan negen dan neemt de raad van toezicht onverwijld maatregelen zijn ledenaantal aan te vullen.

Raadsvergadering
29 september 1992



Agendapunt
3/OWHVB
3

Artikel 11

- 1 De leden van de raad van toezicht worden door de raad van toezicht benoemd uit bindende voordrachten met inachtneming van het volgende.
Vijf leden worden bindend voorgedragen door en uit de Gemeenteraad van de gemeente Rheden;
Twee leden worden bindend voorgedragen door de bewonersraad.
Eén lid wordt bindend voorgedragen door het personeel;
Eén lid wordt bindend voorgedragen door het college van Burgemeester en Wethouders van de gemeente Rheden
- 2 De wijze waarop de bindende voordrachten geschieden wordt in een reglement vastgelegd evenals de wijze waarop het bindend karakter aan deze voordrachten kan worden ontnomen.
Dit reglement wordt vastgesteld door de raad van toezicht.

Artikel 12

Personen die in dienst zijn van de stichting kunnen geen lid van de raad van toezicht zijn.

Artikel 13

- 1 De raad van toezicht kan een lid van de raad van toezicht ontslaan wegens verwaarlozing van zijn taak, wegens gewichtige andere redenen of wegens ingrijpende wijziging van omstandigheden op grond waarvan handhaving als lid van de raad van toezicht redelijkerwijs niet van de stichting kan worden verlangd.
- 2 Een besluit tot ontslag kan slechts worden genomen in een opzettelijk daartoe bijeengeroepen vergadering van de raad van toezicht.
- 3 Voor een besluit als bedoeld in het vorige lid is eenstemmigheid vereist van alle overige in functie zijnde leden van de raad van toezicht.
Verkeert een lid van de raad in de onmogelijkheid aan een vergadering als bedoeld in het vorige lid deel te nemen, dan kan niettemin een geldig besluit worden genomen door de aanwezige leden van de raad, mits de reden van het niet aanwezig zijn van het desbetreffende lid in het besluit wordt genoemd.
- 4 Een besluit tot ontslag kan niet worden genomen dan nadat het lid van de raad van toezicht over wiens ontslag wordt besloten vooraf de gelegenheid is geboden om te worden gehoord.

Artikel 14

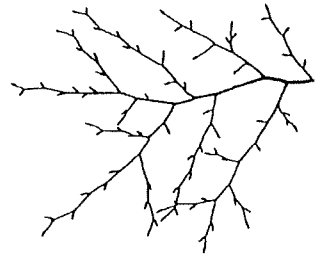
- 1 De raad van toezicht kan een lid van de raad schorsen.
- 2 De schorsing vervalt van rechtswege indien de raad niet binnen een maand na de schorsing overgaat tot ontslag op een der gronden als in lid 1 van artikel 13 is genoemd.

Artikel 15

- 1 Een lid van de raad van toezicht treedt uiterlijk af op de laatste dag van het jaar waarin hij/zij de leeftijd van 72 jaar bereikt.
- 2 Een lid van de raad van toezicht treedt volgens rooster af, doch uiterlijk 4 jaar na zijn/haar benoeming.
- 3 Een op grond van lid 2 afgetreden lid kan opnieuw worden benoemd.

Raadsvergadering
29 september 1992

Agendapunt
3/OWHVB
4



Artikel 16

- 1 Behoudens het elders in deze statuten bepaalde heeft de raad van toezicht tot taak toezicht te houden op het beleid van de directie en op de algemene gang van zaken binnen de stichting.
- 2 De raad van toezicht is bevoegd de uitvoering van vernietigbare besluiten van de directie te schorsen. De schorsing is verder in een reglement geregeld.
- 3 De raad van toezicht staat de directie met raad ter zijde.
- 4 Bij de vervulling van hun taak richten de leden van de raad van toezicht zich naar het belang van de stichting.
- 5 De directie verschaft de raad van toezicht tijdig de voor de uitoefening van diens taak noodzakelijke gegevens.

Artikel 17

De raad van toezicht benoemt uit zijn midden een voorzitter en vice-voorzitter.

Artikel 18

- 1 Ieder kalenderkwartaal wordt tenminste één vergadering gehouden.
- 2 Voorts wordt een vergadering gehouden wanneer de voorzitter dit nodig acht.
- 3 Wanneer een van de leden van de raad van toezicht nodig acht dat een vergadering wordt gehouden, kan hij de voorzitter schriftelijk en onder nauwkeurige opgave van de te behandelen punten verzoeken een vergadering bijeen te roepen.
Geeft de voorzitter aan een dergelijk verzoek geen gevolg dan is de verzoeker bevoegd zelf een vergadering bijeen te roepen op de wijze waarop de voorzitter een vergadering bijeenroept.
Aan een dergelijk verzoek wordt in elk geval geacht geen gevolg te zijn gegeven indien de vergadering niet binnen drie weken na het verzoek wordt gehouden.

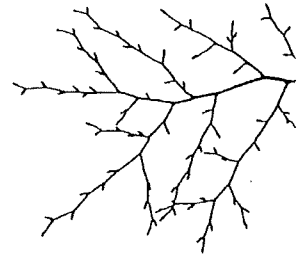
Artikel 19

- 1 Behalve wanneer overeenkomstig het derde lid van artikel 18 de vergadering door een lid van de raad van toezicht wordt bijeengeroepen, geschiedt de oproeping tot de vergadering door de voorzitter.
- 2 De oproeping geschiedt men inachtneming van een termijn van tenminste zeven dagen, waarbij de dag van oproeping en die van de vergadering niet worden meegerekend. In spoedeisende gevallen kan met een kortere termijn worden volstaan, zulks ter beoordeling van de voorzitter.
- 3 De oproeping gebeurt schriftelijk, waarbij worden vermeld de plaats en het tijdstip van de vergadering en de te behandelen onderwerpen.

Artikel 20

- 1 De vergaderingen worden geleid door de voorzitter of de vice-voorzitter.
- 2 Van hetgeen besproken en besloten is in de vergaderingen worden notulen gemaakt. Deze notulen worden door de raad van toezicht vastgesteld en ten bewijze daarvan door de voorzitter en één lid ondertekend.

Raadsvergadering
29 september 1992



Agendapunt
3/OWHVB
5

- 3 Besluiten kunnen slechts worden genomen over onderwerpen die bij de oproeping zijn meegedeeld.
- 4 Zijn echter ter vergadering alle in functie zijnde leden van de raad van toezicht aanwezig, dan kunnen besluiten worden genomen over alle aan de orde komende onderwerpen, mits met algemene stemmen, ook al zijn de door de statuten gegeven voorschriften voor het oproepen en het houden van vergaderingen niet in acht genomen.

Artikel 21

- 1 Voorzover deze statuten geen grotere meerderheid voorschrijven, worden alle besluiten genomen met volstreekte meerderheid van de uitgebrachte stemmen.
- 2 Indien een lid van de raad dit wenst, wordt schriftelijk gestemd.
- 3 Een ter vergadering door de voorzitter uitgesproken oordeel omtrent de uitslag van de stemming, dan wel omtrent de inhoud van een genomen besluit -voor zover werd gestemd over een niet schriftelijk vastgesteld voorstel- is beslissend.
- 4 Wordt echter onmiddellijk na het uitspreken van het oordeel van de voorzitter de juistheid daarvan betwist, dan vindt een nieuwe stemming plaats indien de meerderheid van de vergadering of, indien de oorspronkelijke stemming niet hoofdelijk of schriftelijk geschiedde, een lid van de raad van toezicht dit verlangt. Door deze nieuwe stemming vervallen de rechtsgevolgen van de oorspronkelijke stemming.

Bewonersparticipatie

Artikel 22

Teneinde de huurders van woningen te betrekken bij het beheer en het beleid, zal de directie een bewonersraad installeren en instandhouden. De bewonersraad is een vertegenwoordiging van de huurders. De rechten en plichten van partijen worden in een afzonderlijk reglement geregeld. Dit reglement wordt in overleg met de bewonersraad door de directie vastgesteld en behoeft de goedkeuring van de raad van toezicht.

Bij de oprichting van de Stichting Volkshuisvesting Rheden worden bewonersraad en bewonersparticipatie voortgezet overeenkomstig de eerdere situatie bij het Gemeentelijk Woningbedrijf van de gemeente Rheden.

Boekjaar, jaarstukken en begroting

Artikel 23

Het boekjaar van de stichting is gelijk aan het kalenderjaar.

Artikel 24

- 1 De directie maakt binnen vijf maanden na afloop van het boekjaar een volkshuisvestingsverslag, een jaarrekening en een jaarverslag op, die moeten voldoen aan de voorwaarden die ter zake voor toegelaten instellingen gelden.

Raadsvergadering
29 september 1992



Agendapunt
3/OWHVB
6

- 2 De in lid 1 bedoelde stukken worden gecontroleerd door een door de raad van toezicht aangewezen registeraccountant of een accountant die een vergunning heeft als bedoeld in artikel 70-b, lid 1, sub b van de Wet op de registeraccountants, dan wel door een organisatie waarin zodanige accountants samenwerken.
Wijst de raad van toezicht geen accountant aan dan wordt deze door de directie aangewezen.
- 3 De opdracht aan de accountant kan worden ingetrokken door degene die haar heeft verleend, maar in ieder geval door de raad van toezicht.
- 4 De directie stelt de stukken als bedoeld in lid 1 niet vast en de raad van toezicht keurt deze niet goed alvorens zij kennis hebben genomen van de bevindingen van de accountant.
- 5 De jaarrekening en het jaarverslag worden door de gehele directie en door alle leden van de raad van toezicht ondertekend. Ontbreekt de handtekening van een of meer van hen, dan wordt daarvan onder opgave van redenen melding gemaakt.

Artikel 25

Ten minste twee maanden voor het einde van elk boekjaar stelt de directie de begroting vast voor het daaropvolgend boekjaar.

Statutenwijziging

Artikel 26

- 1 De directie is bevoegd met goedkeuring van de raad van toezicht de statuten te wijzigen.
- 2 Het besluit daartoe moet worden genomen met een meerderheid van ten minste drie vierden van de stemmen.
- 3 Tot een wijziging van de statuten kan niet worden besloten voordat de minister, belast met de zorg voor de volkshuisvesting, die voorgenomen wijziging vooraf heeft goedgekeurd.
- 4 De wijziging treedt niet eerder in werking dan nadat hiervan een notariële akte is opgemaakt.

Ontbinding en vereffening

Artikel 27

De stichting wordt ontbonden:

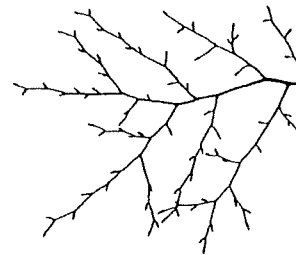
- a door een besluit van de directie, met in achtneming van het bepaalde in artikel 9-h;
- b na faillietverklaring door hetzij opheffing van het faillissement wegens toestand van de boedel, hetzij door insolventie;
- c door de rechter in de gevallen die de wet bepaalt.

Artikel 28

Bij ontbinding stelt de directie de minister, belast met de zorg voor de volkshuisvesting, hiervan onmiddellijk in kennis te stellen.

Raadsvergadering
29 september 1992

Agendapunt
3/OWHVB
7



Artikel 29

De vereffening zal geschieden door een of meer vereffenaars, aan te wijzen door burgemeester en wethouders van de gemeente Rheden. Bij hen berust de bevoegdheid de vereffenaars te schorsen en te ontslaan en andere vereffenaars te benoemen alsmede het toezicht op de vereffenaars.

Artikel 30

De vereffenaar(s) dient (dienen) te handelen overeenkomstig de volgende bepalingen:

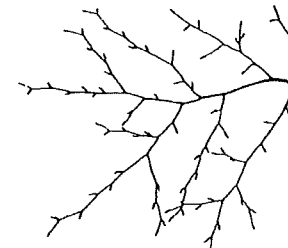
- a indien de onroerende zaken zijn gelegen binnen het werkterrein van een of meer toegelaten instellingen, worden de goederen en schulden van de ontbonden stichting bij voorrang ter gehele of gedeeltelijke overneming aangeboden aan een of meer van die toegelaten instellingen; voor zover de goederen en de schulden niet worden overgenomen, worden die goederen of schulden ter overneming aangeboden aan de gemeente waar de onroerende zaken zijn gelegen, echter niet dan nadat de bewoners van de tot die goederen behorende woongelegenheden in de gelegenheid zijn gesteld deze in eigendom te verkrijgen;
- b indien de ontbonden stichting op het tijdstip van de ontbinding geen onroerende zaken bezat worden de goederen en de schulden ter overneming aangeboden aan de gemeente Rheden;
- c voor zover wegens niet aanvaarden van de aanbiedingen bedoeld onder a. en b de goederen en schulden niet zijn overgenomen, dienen de goederen van de stichting te gelde te worden gemaakt en de schulden te worden voldaan.
- d de middelen die zijn overgebleven na het te gelde maken van de goederen van de ontbonden stichting als hierboven onder a, b en c is aangegeven en na het voldoen van haar schulden storten in het Centraal Fonds voor de Volkshuisvesting, bedoeld in artikel 71, eerste lid, van de Woningwet.

Slotbepalingen

In deze statuten wordt onder het begrip 'huurder mede verstaan:

- a de medehuurder in de zin van de artikelen 1623g en 1623h van boek 7A van Burgerlijk Wetboek;
- b de persoon, bedoeld in artikel 1623i, tweede lid, van boek 7A van het Burgerlijk Wetboek;
- c degene die een woongelegenheid met toestemming van de stichting huurt van een huurder die hem huurt van de stichting.

Raadsvergadering
29 september 1992



Agendapunt 13
B3/OWHVB

1

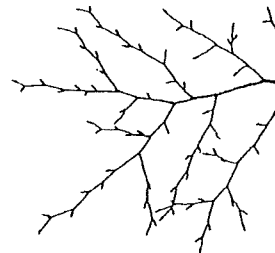
De Raad van de gemeente Rheden;

gelezen het voorstel van Burgemeester en Wethouders van 15 september 1992;

b e s l u i t :

- 1 tot oprichting van een Gemeentelijk Toegelaten Instelling genaamd Stichting Volkshuisvesting Rheden en voor deze stichting een verzoek om toelating op voet van de Woningwet in te dienen; voor de bestuurlijke organisatie van de nieuwe stichting wordt gekozen voor het Raad van Toezicht model conform de ontwerp-statuten zoals deze in bijlage I van dit besluit zijn neergelegd;
- 2 tot opheffing van het Gemeentelijk Woningbedrijf als tak van dienst ex artikel 252 van de gemeentewet zodra de toelating van de onder 1 genoemde stichting op voet van de Woningwet is verkregen en mits over de opheffing en de daarmee gepaard gaande overgang van het personeel naar genoemde stichting in de Commissie voor Georganiseerd Overleg overeenstemming is bereikt;
- 3 alle activa en passiva van het Gemeentelijk Woningbedrijf per nader door het College van Burgemeester en Wethouders te bepalen datum in principe over te dragen aan de nieuwe onder 1 genoemde stichting;
- 4 de rijksbijdragen en rijksleningen die door het Rijk zijn verstrekt aan de gemeente t.b.v. het gemeentelijk woningbezit en thans in beheer- en exploitatie bij het Gemeentelijk Woningbedrijf per nader door het College van Burgemeester en Wethouders te bepalen datum over te dragen aan de nieuwe onder 1 genoemde stichting;
- 5 te benoemen in de Raad van Toezicht van de Gemeentelijk Toegelaten Instelling Stichting Volkshuisvesting Rheden als onder 1 bedoeld:
 - 1;
 - 2;
 - 3;
 - 4;
 - 5;
- 6 het College van Burgemeester en Wethouders te machtigen al datgene te doen dat nodig is ter afwikkeling van de verzelfstandiging van het Gemeentelijk Woningbedrijf en de verdere voorbereiding ter hand te nemen van de fusie van de Stichting Volkshuisvesting Rheden als onder 1 bedoeld met de Bouwvereniging 'Ons Belang' te Velp;

Raadsvergadering
29 september 1992




Agendapunt 13
B3/OWHVB
2

7 dat alle collegebesluiten terzake ter informatie respectievelijk
om advies worden voorgelegd aan de relevante raadscommissie.

De Steeg, 29 september 1992

De Raad voornoemd,



voorzitter.



secretaris